ИНСТИТУТ ГИПРОСТРОЙМОСТ
основан в 1945

ОАО «Институт Гипростроймост»
129626, г. Москва, ул. Павла Корчагина, д. 2, комната 2101

рег. номер 78 от 23.09.2009 в СРО-П-065-30112009 (ИНН 7701053243; ОГРН 1097799009186)

Заказчик – «Сибгипротранспуть» - Филиал АО «Росжелдорпроект»

Реконструкция разводного моста через реку Преголь на участке Калининград-Советск Калининградской железной дороги

Проект планировки территории с проектом межевания территории в его составе, предусматривающего размещение линейного объекта местного значения «Строительство автодорожного моста через р. Преголю с комплексом предмостных сооружений и пересечений в створе ул. Железнодорожная – ул. Ген.Буткова в г. Калининграде в составе объекта «Реконструкция разводного моста через реку Преголь на участке Калининград – Советск Калининградской железной дороги. Этап 2. Автодорожный мост и подходы к нему»

Раздел 3. Материалы по обоснованию проекта планировки территории. Графическая часть

1/34ЦУКС/0640/ПИР/СГТП/ИРД-ППМТ2-3

Том 3

2019

Открытое акционерное общество
по проектированию строительства мостов
«Институт Гипростроймост»

рег. номер 78 от 23.09.2009 в СРО-П-065-30112009 (ИНН 7701053243; ОГРН 1097799009186)

Заказчик – «Сибгипротранспуть» - Филиал АО «Росжелдорпроект»

Реконструкция разводного моста через реку Преголь на участке Калининград-Советск Калининградской железной дороги

Проект планировки территории с проектом межевания территории в его составе, предусматривающего размещение линейного объекта местного значения «Строительство автодорожного моста через р. Преголю с комплексом предмостных сооружений и пересечений в створе ул. Железнодорожная – ул. Ген.Буткова в г. Калининграде в составе объекта «Реконструкция разводного моста через реку Преголь на участке Калининград – Советск Калининградской железной дороги. Этап 2. Автодорожный мост и подходы к нему»

Раздел 3. Материалы по обоснованию проекта планировки территории. Графическая часть

1/34ЦУКС/0640/ПИР/СГТП/ИРД-ППМТ2-3

Том 3

Главный инженер –
первый вице-президент — А.В. Батурин

Начальник отдела — Д.В. Васильев

2019

Согласовано:

Взам. инв. №

Подп. и дата

Инв. № подп.

СОСТАВ ПРОЕКТА

№№ книг, томов	Наименование тома	Наименование чертежей
Основная часть проекта планировки территории.		
Том №1	Раздел 1. Проект планировки территории. Графическая часть.	**ПП-«Схема размещения объекта»**, М 1:3000; **ПП1-«Чертеж красных линий»**, М 1:1000; **ПП2-«Чертеж границ зон планируемого размещения линейных объектов»**, М 1:1000; **ПП3-«Чертеж границ зон планируемого размещения линейных объектов, подлежащих переносу (переустройству) из зон планируемого размещения линейных объектов»**, М 1:1000.
Том №2	Раздел 2. Положение о размещении линейных объектов.	
Материалы по обоснованию проекта планировки территории.		
Том №3	Раздел 3. Материалы по обоснованию проекта планировки территории. Графическая часть.	**ПП4-«Схема расположения элементов планировочной структуры»**, М 1:10000; **ПП5-«Схема использования территории в период подготовки проекта планировки территории»**, М 1:1000; **ПП6-«Схема организации улично-дорожной сети и движения транспорта»**, М 1:1000; **ПП7-«Схема вертикальной планировки территории, инженерной подготовки и инженерной защиты территории»**, М 1:1000; **ПП8-«Схема границ территорий объектов культурного наследия»**, М 1:1000; **ПП9-«Схема границ зон с особыми условиями использования территории»**, М 1:1000; **ПП10-« Схема границ территорий, подверженных риску возникновения чрезвычайных ситуаций природного и техногенного характера»**, М 1:1000; **ПП11-«Схема конструктивных и планировочных решений»**, М 1:1000.
Том №4	Раздел 4. Материалы по обоснованию проекта планировки территории. Пояснительная записка.	
Основная часть проекта межевания территории		
Том №5	Раздел 5. Проект межевания территории. Утверждаемая часть.	**ПМ1-«Чертеж межевания территории»**, М 1:1000.
Материалы по обоснованию проекта межевания территории		
Том №6	Раздел 6. Материалы по обоснованию проекта межевания.	**ПМ2-«Чертёж по обоснованию проекта межевания территории»**, М 1:500.

Согласовано:

Взам. инв. №

Подп. и дата

Инв. № подл.

Изм.	Кол. уч	Лист	№ док	Подп.	Дата

1/34ЦУКС/0640/ПИР/СГТП/ИРД-ППМТ2-С

Разраб.	Кирилюк		04.19
Проверил	Петин		04.19
Нач.отд.	Васильев		04.19
Н. контр.	Калиниченко		04.19

Состав проекта

Стадия	Лист	Листов
П	1	1

ОАО «Институт Гипростроймост» г. Москва

Проект планировки территории и проект межевания территории для размещения линейного объекта: «Реконструкция разводного моста через реку Преголь на участке Калининград - Советск Калининградской железной дороги».

Этап 1. Железнодорожный мостовой переход

Схема расположения элементов планировочной структуры
Масштаб 1:10000

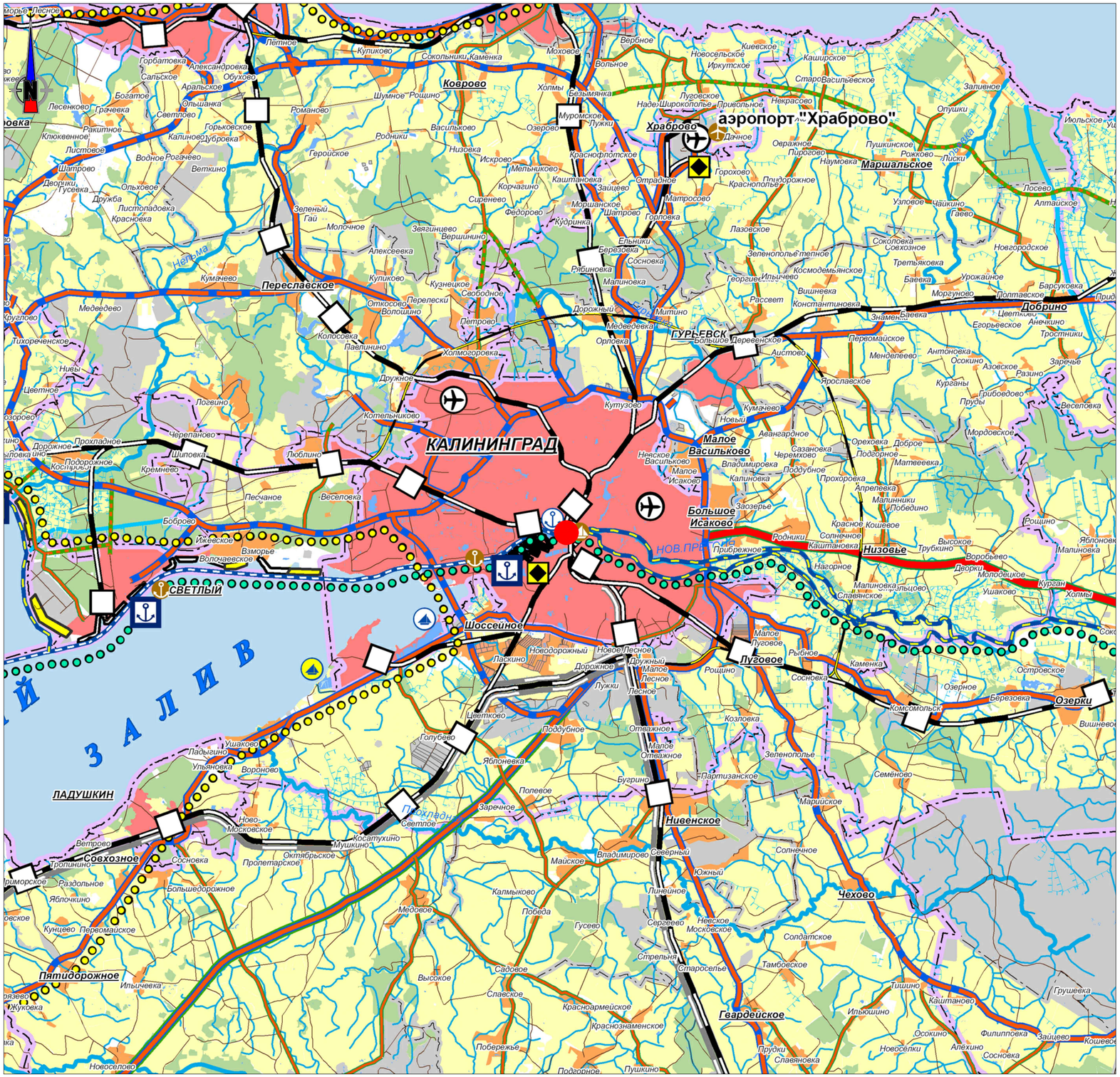

Масштаб 1:30 000

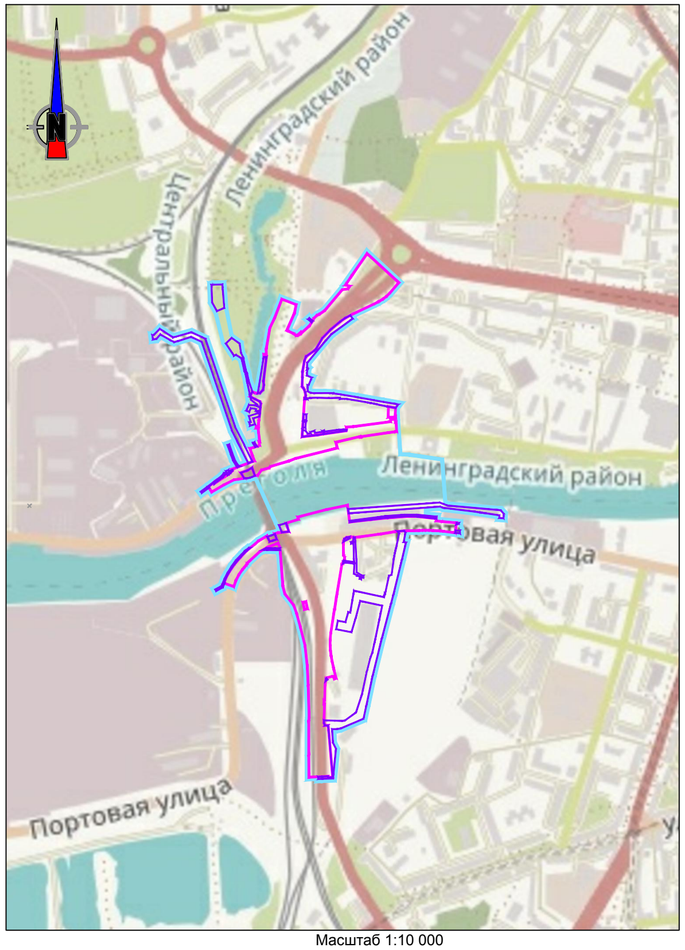

Масштаб 1:10 000

Условные обозначения:

Объекты

Местоположение объекта в структуре Калининградской области.

Границы

Границы территории, в отношении которой осуществляется разработка проекта планировки;

Граница зоны планируемого размещения линейного объекта;

Граница зоны планируемого размещения линейного объекта, подлежащего переносу (переустройству) из зоны планируемого размещения линейного объекта;

Изм.	Кол.уч.	Лист	Nдок.	Подп.	Дата	1/34ЦУКС/0640/ПИР/СГТП/ИРД-ППМТ2-ПП-4		
						Реконструкция разводного моста через реку Преголь на участке Калининград-Советск Калининградской железной дороги. Этап 2. Автодорожный мостовой переход		
						Раздел 3. Материалы по обоснованию проекта планировки территории. Графическая часть	Стадия	Лист	Листов
Разраб.	Кирилюк				04.19		ПП4	1	1
Проверил	Петин				04.19	Схема расположения элементов планировочной структуры	ОАО «Институт Гипростроймост» г. Москва		
Нач.отд.	Васильев				04.19				
Н.контр.	Калиниченко				04.19				

Взам. инв. N°

Подпись и дата

Инв. N° подл.

Формат А3

Проект планировки территории и проект межевания территории для размещения линейного объекта: «Реконструкция разводного моста через реку Преголь на участке Калининград - Советск Калининградской железной дороги». Этап 2. Автодорожный мостовой переход

Схема использования территории в период подготовки проекта планировки территории

Масштаб 1:1000

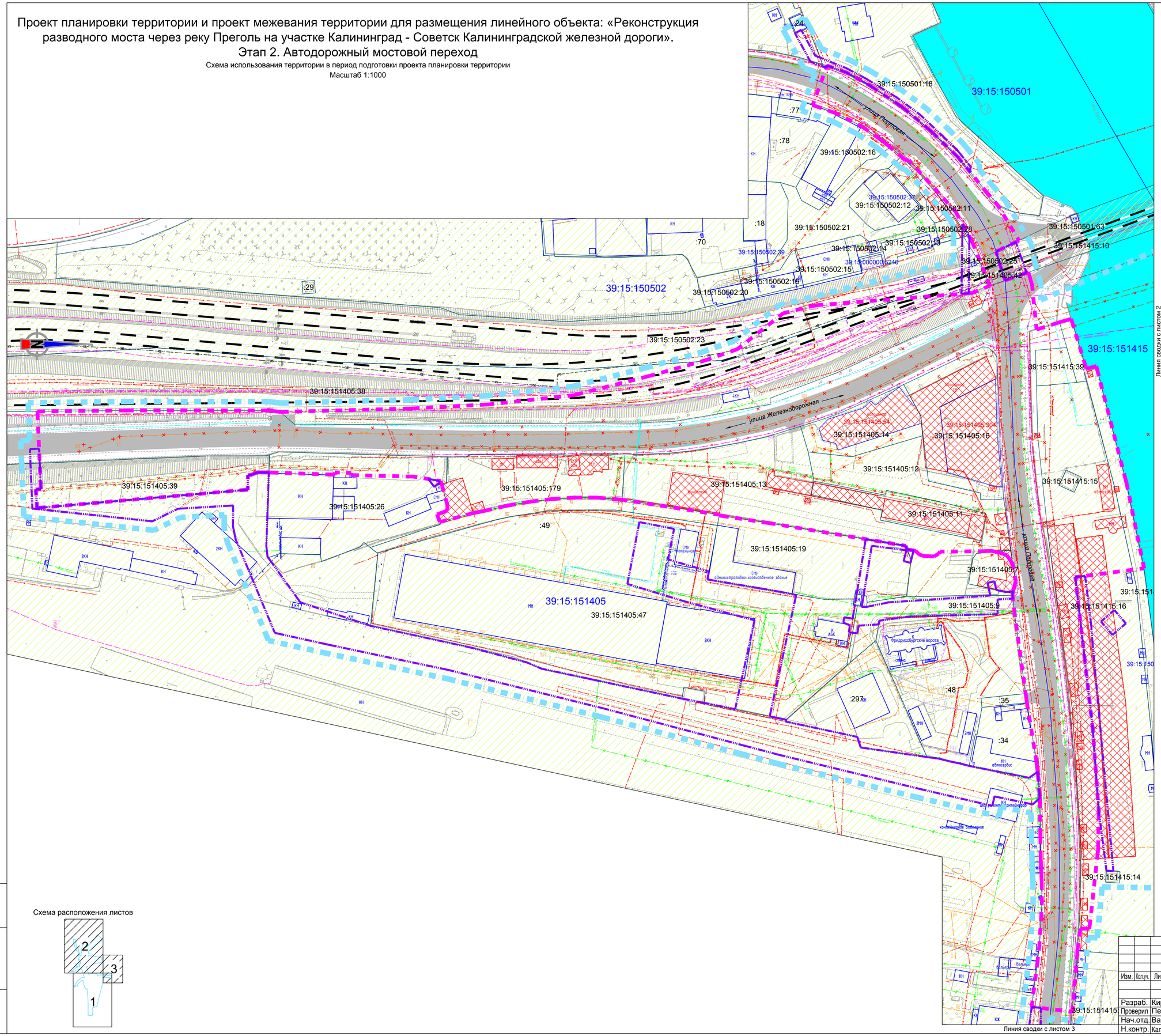

Условные обозначения:

Границы

- Границы территории, в отношении которой осуществляется разработка проекта планировки;
- 39:15:151405:26 — Граница и номер земельного участка, сведения о котором содержатся в ЕГРН;
- 39:15:132333 — Граница и номер кадастрового квартала;
- Граница зоны планируемого размещения линейного объекта;
- Граница зоны планируемого размещения линейного объекта, подлежащего переносу (переустройству) из зоны планируемого размещения линейного объекта;

Объекты

- Контуры существующих сохраняемых объектов капитального строительства;
- 39:15:151405:54 — Объекты капитального строительства подлежащие сносу (демонтажу);
- 39:15:151405:54 — Граница и номер объекта капитального строительства, сведения о котором содержатся в ЕГРН;
- Земельные участки, относящиеся к категории земли населенных пунктов;
- Проезжая часть улично-дорожной сети;
- Железнодорожные пути.

Инженерная инфраструктура

- водопровод;
- газопровод;
- дренаж;
- ливневая канализация;
- хозяйственно-бытовая канализация;
- продуктопровод;
- связи;
- теплосеть;
- электросеть;
- водопровод;
- газопровод;
- дренаж;
- ливневая канализация;
- хозяйственно-бытовая канализация;
- продуктопровод;
- связи;
- теплосеть;
- электросеть;

* - сведения о форме собственности, а также информация о необходимости изъятия земельных участков для государственных и муниципальных нужд приведены в Томе 5 "Проект межевания территории. Утверждаемая часть".

Схема расположения листов

Взам. инв. №	Подпись и дата	Инв. № подл.

Изм.	Кол.уч.	Лист	Nдок.	Подп.	Дата	1/34ЦУКС/0640/ПИР/СГТП/ИРД-ППМТ2-ПП-5			
						Реконструкция разводного моста через реку Преголь на участке Калининград-Советск Калининградской железной дороги. Этап 2. Автодорожный мостовой переход			
Разраб.		Кирилюк			04.19	Раздел 3. Материалы по обоснованию проекта планировки территории. Графическая часть	Стадия	Лист	Листов
Проверил		Петин			04.19		ПП5	1	3
Нач.отд.		Васильев			04.19	Схема использования территории в период подготовки проекта планировки территории	ОАО «Институт Гипростроймост» г. Москва		
Н.контр.		Калиниченко			04.19				

Формат А1

Проект планировки территории и проект межевания территории для размещения линейного объекта: «Реконструкция разводного моста через реку Преголь на участке Калининград - Советск Калининградской железной дороги». Этап 2. Автодорожный мостовой переход

Схема использования территории в период подготовки проекта планировки территории

Масштаб 1:1000

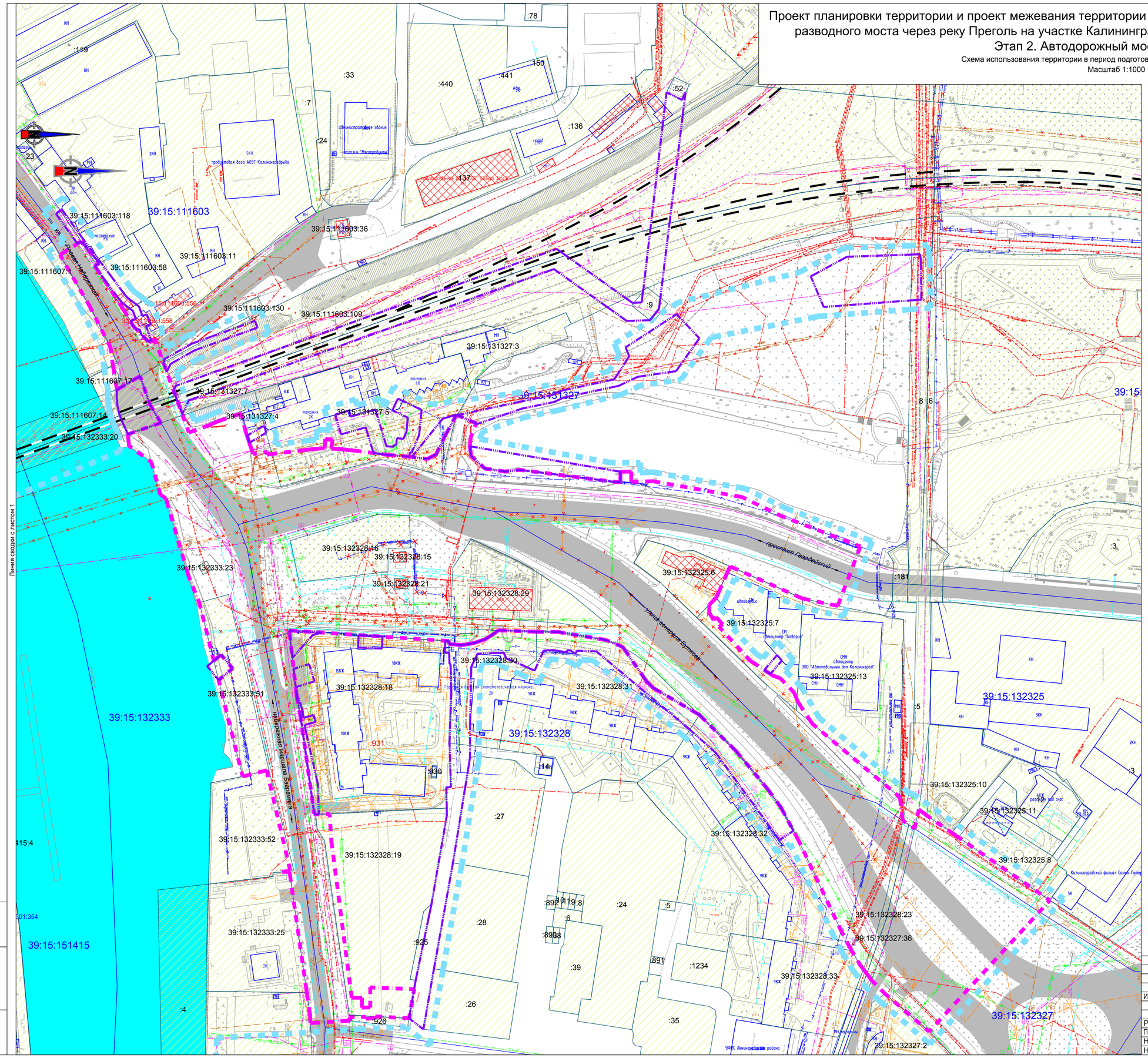

Условные обозначения:

Границы

- Границы территории, в отношении которой осуществляется разработка проекта планировки;
- 39:15:151405:26 — Граница и номер земельного участка, сведения о котором содержатся в ЕГРН;
- 39:15:132333 — Граница и номер кадастрового квартала;
- Граница зоны планируемого размещения линейного объекта;
- Граница зоны планируемого размещения линейного объекта, подлежащего переносу (переустройству) из зоны планируемого размещения линейного объекта;

Объекты

- Контуры существующих сохраняемых объектов капитального строительства;
- 39:15:151405:64 — Объекты капитального строительства подлежащие сносу (демонтажу);
- 39:15:151405:54 — Граница и номер объекта капитального строительства, сведения о котором содержатся в ЕГРН;
- Земельные участки, относящиеся к категории земли населенных пунктов;
- Проезжая часть улично-дорожной сети;
- Железнодорожные пути.

Инженерная инфраструктура

- водопровод;
- газопровод;
- дренаж;
- ливневая канализация;
- хозяйственно-бытовая канализация;
- продуктопровод;
- связи;
- теплосеть;
- электросеть;
- водопровод;
- газопровод;
- дренаж;
- ливневая канализация;
- хозяйственно-бытовая канализация;
- продуктопровод;
- связи;
- теплосеть;
- электросеть;

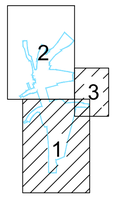

* - сведения о форме собственности, а также информация о необходимости изъятия земельных участков для государственных и муниципальных нужд приведены в Томе 5 "Проект межевания территории. Утверждаемая часть".

Изм.	Кол.уч.	Лист	Nдок.	Подп.	Дата	1/34ЦУКС/0640/ПИР/СГТП/ИРД-ППМТ2-ПП-5			
						Реконструкция разводного моста через реку Преголь на участке Калининград-Советск Калининградской железной дороги. Этап 2. Автодорожный мостовой переход			
						Раздел 3. Материалы по обоснованию проекта планировки территории. Графическая часть	Стадия	Лист	Листов
							ПП5	2	3
Разраб.	Кирилюк				04.19	Схема использования территории в период подготовки проекта планировки территории	ОАО «Институт Гипростроймост» г. Москва		
Проверил	Петин				04.19				
Нач.отд.	Васильев				04.19				
Н.контр.	Калиниченко				04.19				

Взам. инв. N° | Подпись и дата | Инв. N° подл.

Формат А1

Проект планировки территории и проект межевания территории для размещения линейного объекта: «Реконструкция разводного моста через реку Преголь на участке Калининград - Советск Калининградской железной дороги». Этап 2. Автодорожный мостовой переход

Схема использования территории в период подготовки проекта планировки территории

линия сводки с листом 1

Масштаб 1:1000

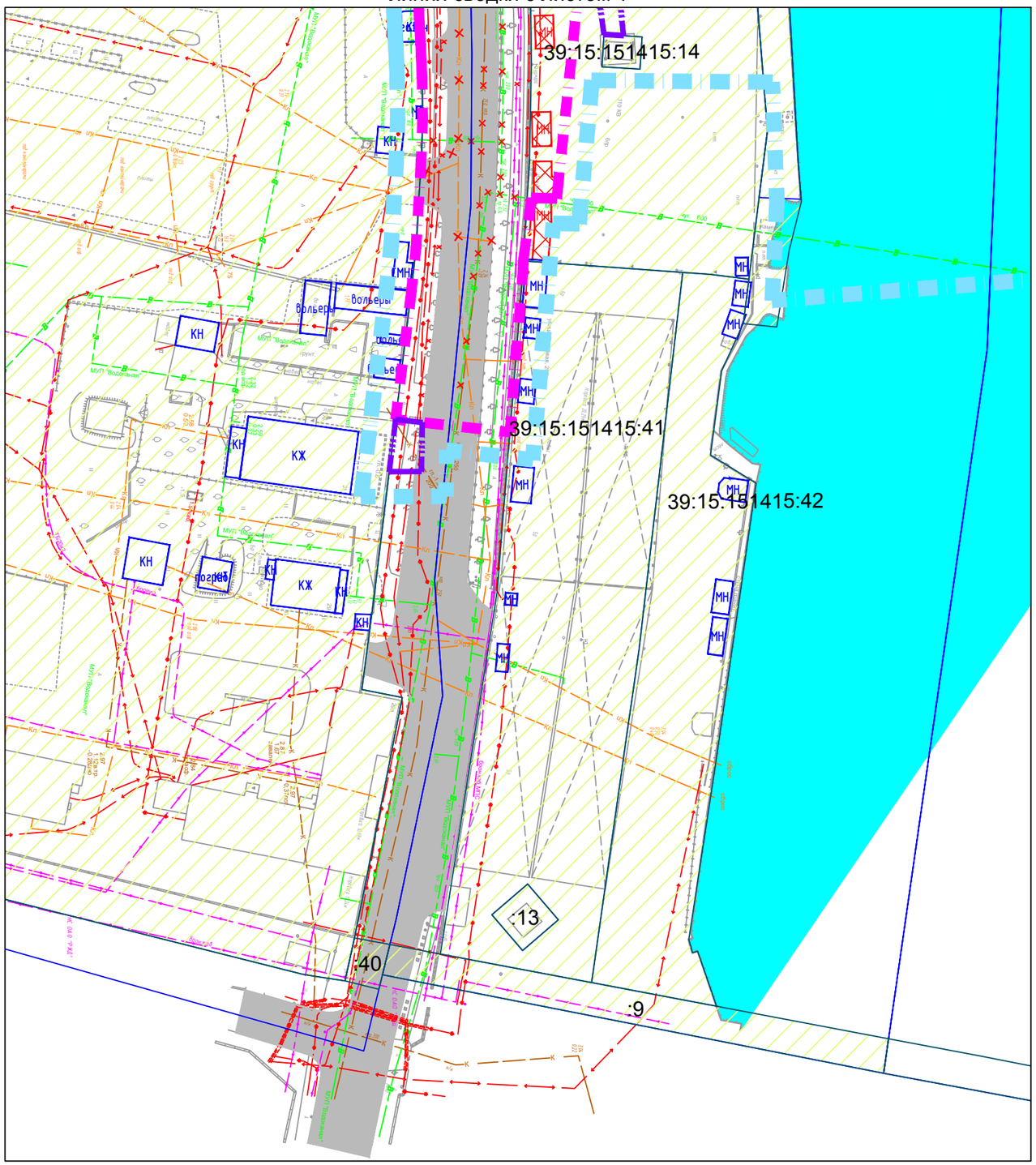

* - сведения о форме собственности, а также информация о необходимости изъятия земельных участков для государственных и муниципальных нужд приведены в Томе 5 "Проект межевания территории. Утверждаемая часть".

Условные обозначения:

Границы

Границы территории, в отношении которой осуществляется разработка проекта планировки;

39:15:151405:26 — Граница и номер земельного участка, сведения о котором содержатся в ЕГРН;

39:15:132333 — Граница и номер кадастрового квартала;

Граница зоны планируемого размещения линейного объекта;

Граница зоны планируемого размещения линейного объекта, подлежащего переносу (переустройству) из зоны планируемого размещения линейного объекта;

Объекты

Контуры существующих сохраняемых объектов капитального строительства;

39:15:151405:54 — Объекты капитального строительства подлежащие сносу (демонтажу);

39:15:151405:54 — Граница и номер объекта капитального строительства, сведения о котором содержатся в ЕГРН;

Земельные участки, относящиеся к категории земли населенных пунктов;

Проезжая часть улично-дорожной сети;

Железнодорожные пути.

Инженерная инфраструктура

водопровод;
газопровод;
дренаж;
ливневая канализация;
хозяйственно-бытовая канализация;
продуктопровод;
связи;
теплосеть;
электросеть;
водопровод;
газопровод;
дренаж;
ливневая канализация;
хозяйственно-бытовая канализация;
продуктопровод;
связи;
теплосеть;
электросеть;

Схема расположения листов

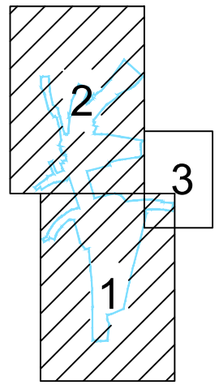

Взам. инв. N°	Подпись и дата	Инв. N° подл.

Изм.	Кол.уч.	Лист	Nдок.	Подп.	Дата	1/34ЦУКС/0640/ПИР/СГТП/ИРД-ППМТ2-ПП-5			
						Реконструкция разводного моста через реку Преголь на участке Калининград-Советск Калининградской железной дороги. Этап 2. Автодорожный мостовой переход			
						Раздел 3. Материалы по обоснованию проекта планировки территории. Графическая часть	Стадия	Лист	Листов
							ПП5	3	3
Разраб.		Кирилюк			29.03.2019				
Проверил		Петин			29.03.2019	Схема использования территории в период подготовки проекта планировки территории	ОАО «Институт Гипростроймост» г. Москва		
Нач.отд.		Васильев			29.03.2019				
Н.контр.		Калиниченко			29.03.2019				

Проект планировки территории и проект межевания территории для размещения линейного объекта: «Реконструкция разводного моста через реку Преголь на участке Калининград - Советск Калининградской железной дороги».
Этап 2. Автодорожный мостовой переход

Схема организации улично-дорожной сети и движения транспорта

Масштаб 1:1000

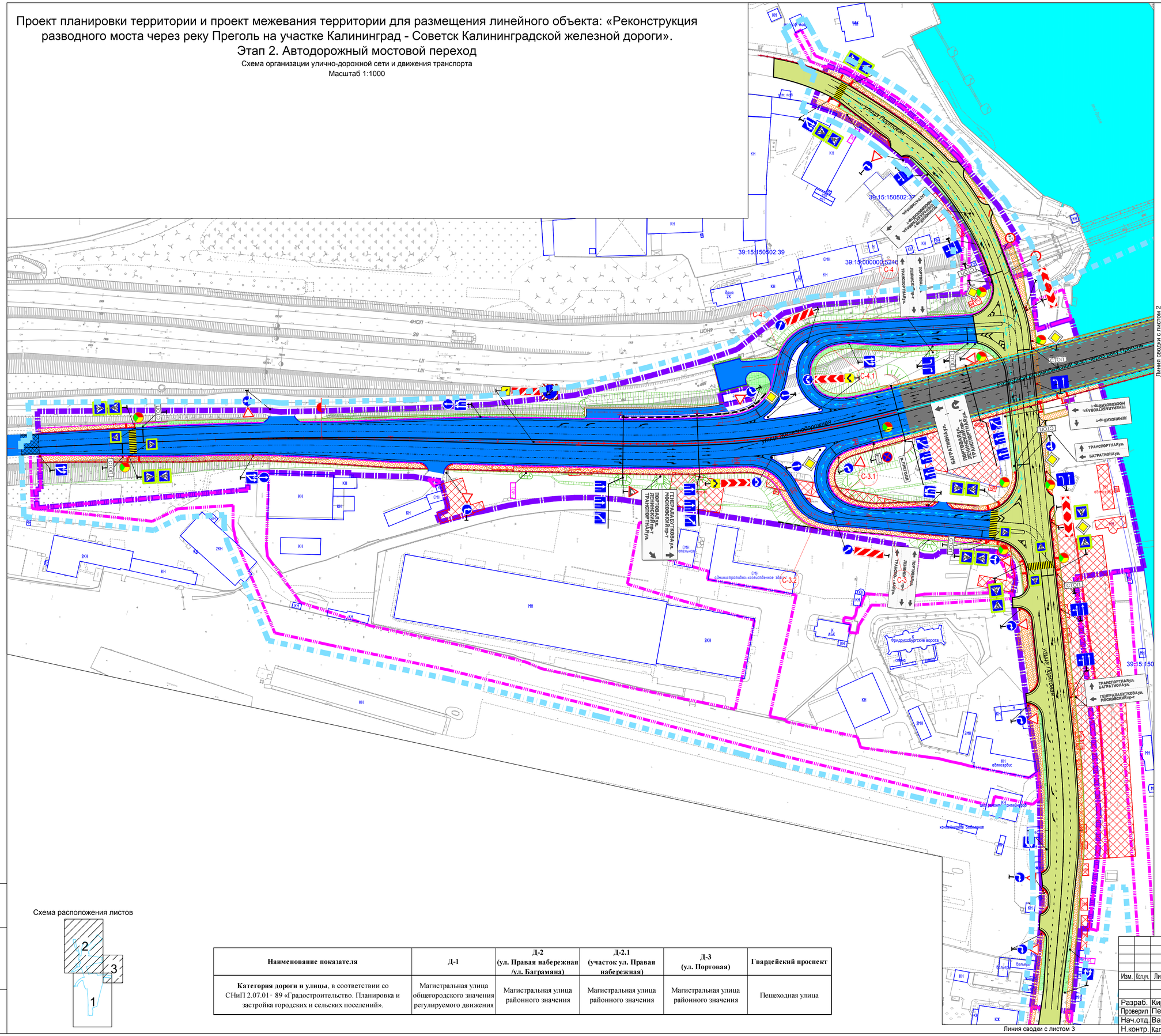

Условные обозначения:

Границы

- Границы территории, в отношении которой осуществляется разработка проекта планировки;
- Граница зоны планируемого размещения линейного объекта;
- Граница зоны планируемого размещения линейного объекта, подлежащего переносу (переустройству) из зоны планируемого размещения линейного объекта;

Объекты

- мостовой переход;
- магистральная улица общегородского значения регулируемого движения;
- магистральная улица районного значения;
- пешеходная улица;
- направление движения наземного общественного транспорта;
- ось проектируемых элементов улично-дорожной сети;
- линия бортового камня улично-дорожной сети (проектное положение);
- подпорная стенка;
- тротуары с асфальтобетонным покрытием;
- С-1 — номер съезда;
- ограждение металлическое дорожное барьерного типа;
- ограждение дорожное парапетного типа;
- ограждение мостовой группы;
- ограждение пешеходное;
- Контуры существующих сохраняемых объектов капитального строительства;
- 39:15:151405:54 — Объекты капитального строительства подлежащие сносу (демонтажу);
- 39:15:151405:54 — Граница и номер объекта капитального строительства, сведения о котором содержатся в ЕГРН;
- Земельные участки, относящиеся к категории земли населенных пунктов;
- 3.27 — знак дорожный и его номер по ГОСТ Р 52290-2004;
- буфер дорожный с маской знака;
- импульсная светодиодная стрелка;
- места установки тактильных указателей для инвалидов по зрению;
- ТОИ — табло отображения информации;
- Шлагбаум;
- Светофор;
- Пешеходные переходы;

Схема расположения листов

Наименование показателя	Д-1	Д-2 (ул. Правая набережная /ул. Баграмяна)	Д-2.1 (участок ул. Правая набережная)	Д-3 (ул. Портовая)	Гвардейский проспект
Категория дороги и улицы, в соответствии со СНиП 2.07.01- 89 «Градостроительство. Планировка и застройка городских и сельских поселений».	Магистральная улица общегородского значения регулируемого движения	Магистральная улица районного значения	Магистральная улица районного значения	Магистральная улица районного значения	Пешеходная улица

Изм.	Кол.уч.	Лист	Nдок.	Подп.	Дата
Разраб.	Кирилюк				04.19
Проверил	Петин				04.19
Нач.отд.	Васильев				04.19
Н.контр.	Калиниченко				04.19

1/34ЦУКС/0640/ПИР/СГТП/ИРД-ППМТ2-1-ПП-6

Реконструкция разводного моста через реку Преголь на участке Калининград-Советск Калининградской железной дороги. Этап 2. Автодорожный мостовой переход

Раздел 3. Материалы по обоснованию проекта планировки территории. Графическая часть

Стадия	Лист	Листов
ПП6	1	3

Схема организации улично-дорожной сети и движения транспорта

ОАО «Институт Гипростроймост» г. Москва

Взам. инв. N° | Подпись и дата | Инв. N° подл.

Формат А1

Проект планировки территории и проект межевания территории для размещения линейного объекта: «Реконструкция разводного моста через реку Преголь на участке Калининград - Советск Калининградской железной дороги». Этап 2. Автодорожный мостовой переход

Схема организации улично-дорожной сети и движения транспорта

Масштаб 1:1000

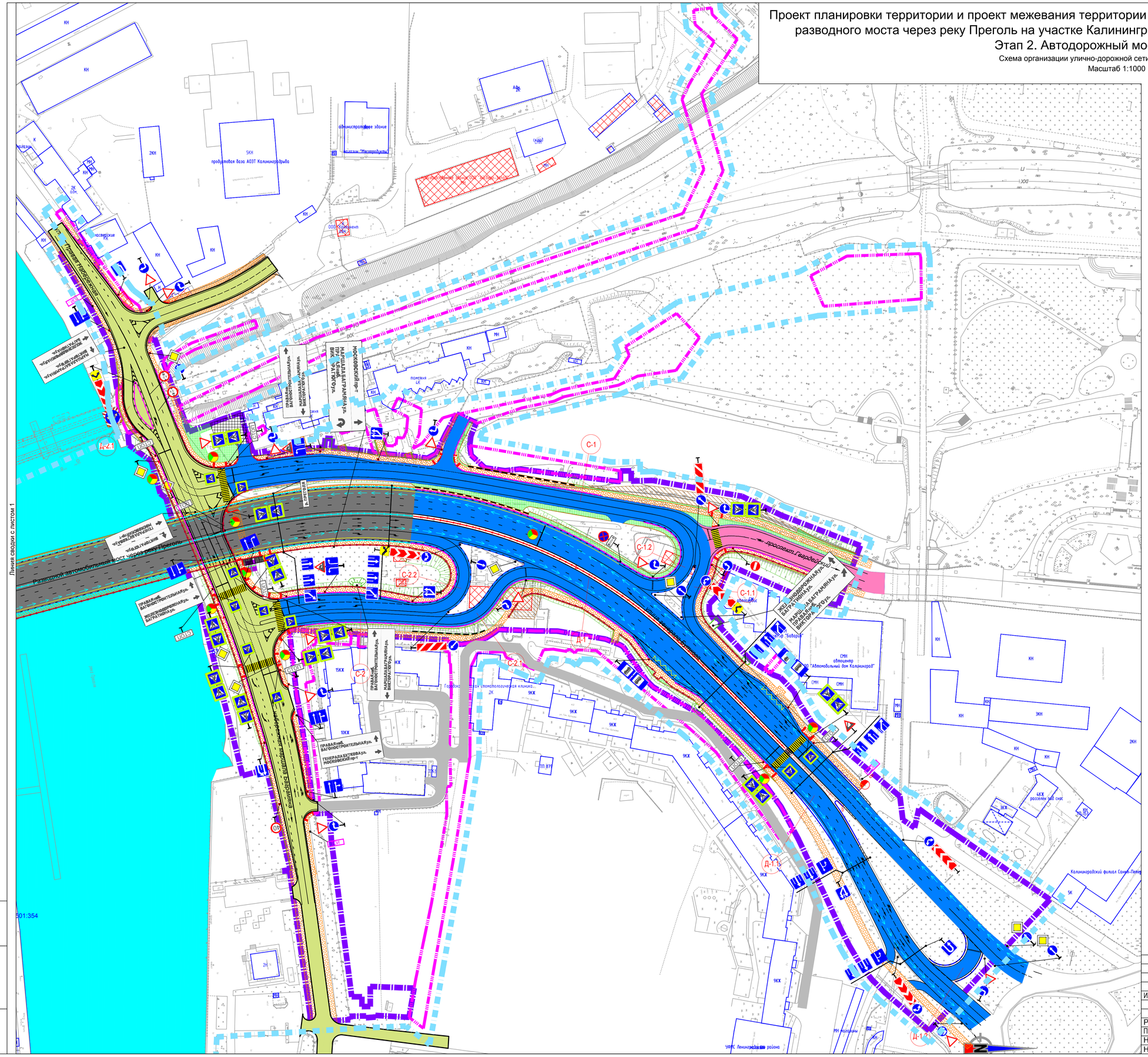

Условные обозначения:

Границы

- Границы территории, в отношении которой осуществляется разработка проекта планировки;
- Граница зоны планируемого размещения линейного объекта;
- Граница зоны планируемого размещения линейного объекта, подлежащего переносу (переустройству) из зоны планируемого размещения линейного объекта;

Объекты

- мостовой переход;
- магистральная улица общегородского значения регулируемого движения;
- магистральная улица районного значения;
- пешеходная улица;
- направление движения наземного общественного транспорта;
- ось проектируемых элементов улично-дорожной сети;
- линия бортового камня улично-дорожной сети (проектное положение);
- подпорная стенка;
- тротуары с асфальтобетонным покрытием;
- С-1 номер съезда;
- ограждение металлическое дорожное барьерного типа;
- ограждение дорожное парапетного типа;
- ограждение мостовой группы;
- ограждение пешеходное;
- Контуры существующих сохраняемых объектов капитального строительства;
- 39:15:151405:54 Объекты капитального строительства подлежащие сносу (демонтажу);
- 39:15:151405:54 Граница и номер объекта капитального строительства, сведения о котором содержатся в ЕГРН;
- Земельные участки, относящиеся к категории земли населенных пунктов;
- 3.27 знак дорожный и его номер по ГОСТ Р 52290-2004;
- буфер дорожный с маской знака;
- импульсная светодиодная стрелка;
- места установки тактильных указателей для инвалидов по зрению;
- ТОДИ табло отображения информации;
- Шлагбаум;
- Светофор;
- Пешеходные переходы;

Схема расположения листов

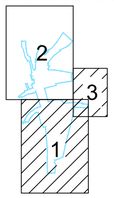

Изм.	Кол.уч.	Лист	Nдок.	Подп.	Дата	1/34ЦУКС/0640/ПИР/СГТП/ИРД-ППМТ2-1-ПП-6
						Реконструкция разводного моста через реку Преголь на участке Калининград-Советск Калининградской железной дороги. Этап 2. Автодорожный мостовой переход
						Раздел 3. Материалы по обоснованию проекта планировки территории. Графическая часть
Разраб.	Кирилюк				04.19	Стадия: ПП6 · Лист: 2 · Листов: 3
Проверил	Петин				04.19	Схема организации улично-дорожной сети и движения транспорта
Нач.отд.	Васильев				04.19	ОАО «Институт Гипростроймост» г. Москва
Н.контр.	Калиниченко				04.19	

Взам. инв. N° | Подпись и дата | Инв. N° подл.

Линия сводки с листом 1

Формат А1

Проект планировки территории и проект межевания территории для размещения линейного объекта: «Реконструкция разводного моста через реку Преголь на участке Калининград - Советск Калининградской железной дороги». Этап 2. Автодорожный мостовой переход

Схема организации улично-дорожной сети и движения транспорта

Масштаб 1:1000

линия сводки с листом 1

Условные обозначения:*

* - условные обозначения представлены на листах 1 и 2.

Схема расположения листов

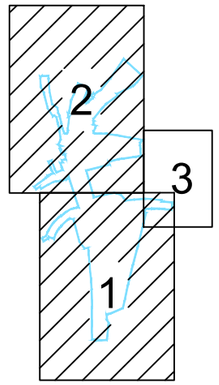

Взам. инв. N°	Подпись и дата	Инв. N° подл.

Изм.	Кол.уч.	Лист	Nдок.	Подп.	Дата	1/34ЦУКС/0640/ПИР/СГТП/ИРД-ППМТ2-ПП-6			
						Реконструкция разводного моста через реку Преголь на участке Калининград-Советск Калининградской железной дороги. Этап 2. Автодорожный мостовой переход			
						Раздел 3. Материалы по обоснованию проекта планировки территории. Графическая часть	Стадия	Лист	Листов
							ПП6	3	3
Разраб.		Кирилюк			29.03.2019				
Проверил		Петин			29.03.2019	Схема организации улично-дорожной сети и движения транспорта	ОАО «Институт Гипростроймост» г. Москва		
Нач.отд.		Васильев			29.03.2019				
Н.контр.		Калиниченко			29.03.2019				

Проект планировки территории и проект межевания территории для размещения линейного объекта: «Реконструкция разводного моста через реку Преголь на участке Калининград - Советск Калининградской железной дороги». Этап 2. Автодорожный мостовой переход

Схема вертикальной планировки территории, инженерной подготовки и инженерной защиты территории

Масштаб 1:1000

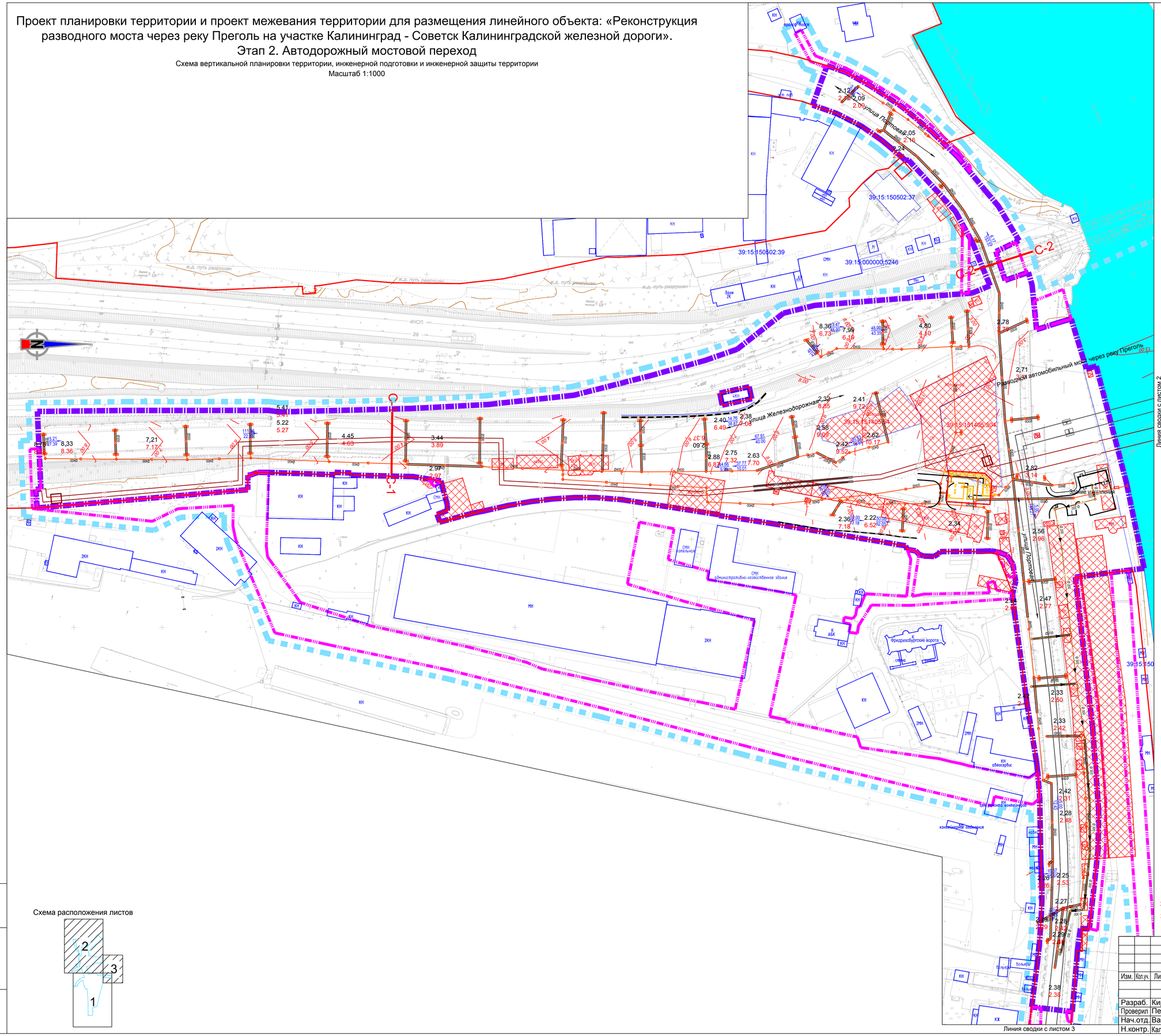

Условные обозначения:

Границы

- Границы территории, в отношении которой осуществляется разработка проекта планировки;
- Граница зоны планируемого размещения линейного объекта;
- Граница зоны планируемого размещения линейного объекта, подлежащего переносу (переустройству) из зоны планируемого размещения линейного объекта;
- проектные красные линии;

Объекты

- С-1—С-1 Поперечные разрезы в соответствии с приложением;
- 3.00 3.00 существующие горизонтали; проектные горизонтали;
- 7.99 существующие отметки поверхности по оси трассы автомобильной дороги;
- 6.19 директивные (проектные) отметки поверхности по оси трассы автомобильной дороги;
- 13.47 / 48.00 проектный продольный уклон, направление продольного уклона и расстояние между точками, ограничивающими участок с продольным уклоном;
- подпорная стенка;
- шумозащитный экран;

Транспортная инфаструктура

- существующий откос земляного полотна железной дороги и улично-дорожной сети;
- ось элементов улично-дорожной сети;
- проектный откос земляного полотна улично-дорожной сети;
- тротуар;

Инженерная инфраструктура

- переустраиваемый участок ливневой канализации;
- проектируемый коллектор дождевой канализации;
- проектируемый коллектор дождевой канализации в футляре;
- дождеприемная решетка;
- смотровой колодец;

Объекты

- Контуры существующих сохраняемых объектов капитального строительства;
- 39:15:151405:54 Объекты капитального строительства подлежащие сносу (демонтажу);
- 39:15:151405:54 Граница и номер объекта капитального строительства, сведения о котором содержатся в ЕГРН;

Схема расположения листов

Взам. инв. №	Подпись и дата	Инв. № подл.

Изм.	Кол.уч.	Лист	Nдок.	Подп.	Дата	1/34ЦУКС/0640/ПИР/СГТП/ИРД-ППМТ2-1-ПП-7			
						Реконструкция разводного моста через реку Преголь на участке Калининград-Советск Калининградской железной дороги. Этап 2. Автодорожный мостовой переход			
Разраб.		Кирилюк			04.19	Раздел 3. Материалы по обоснованию проекта планировки территории. Графическая часть	Стадия	Лист	Листов
Проверил		Петин			04.19		ПП7	1	3
Нач.отд.		Васильев			04.19	Схема вертикальной планировки территории, инженерной подготовки и инженерной защиты территории	ОАО «Институт Гипростроймост» г. Москва		
Н.контр.		Калиниченко			04.19				

Формат А1

Проект планировки территории и проект межевания территории для размещения линейного объекта: «Реконструкция разводного моста через реку Преголь на участке Калининград - Советск Калининградской железной дороги». Этап 2. Автодорожный мостовой переход

Схема вертикальной планировки территории, инженерной подготовки и инженерной защиты территории

Масштаб 1:1000

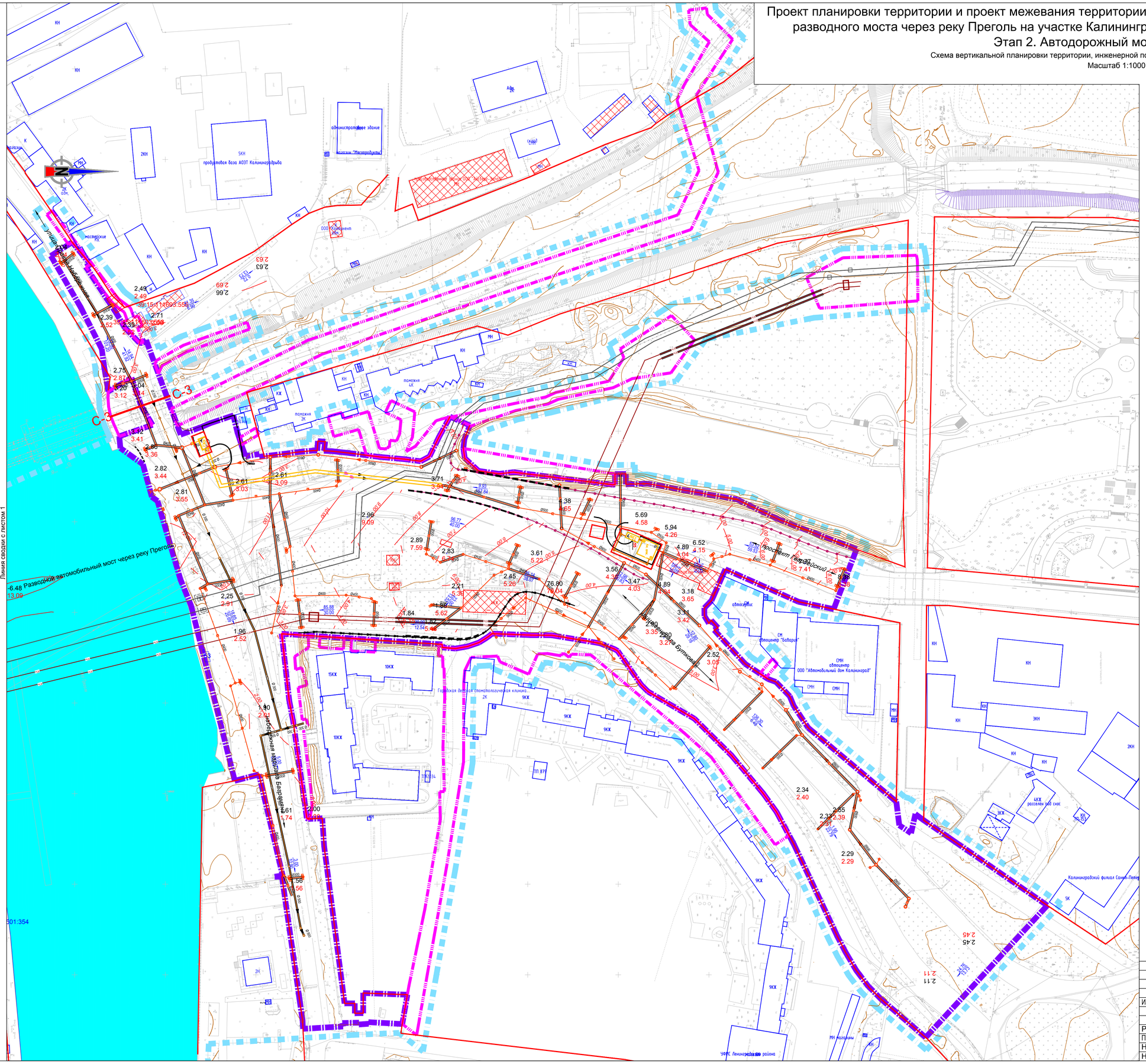

Условные обозначения:

Границы

Границы территории, в отношении которой осуществляется разработка проекта планировки;

Граница зоны планируемого размещения линейного объекта;

Граница зоны планируемого размещения линейного объекта, подлежащего переносу (переустройству) из зоны планируемого размещения линейного объекта;

проектные красные линии;

Объекты

С-1—С-1 Поперечные разрезы в соответствии с приложением;

3.00 3.02 существующие горизонтали; проектные горизонтали;

7.99 существующие отметки поверхности по оси трассы автомобильной дороги;

6.19 директивные (проектные) отметки поверхности по оси трассы автомобильной дороги;

13.47 / 48.00 проектный продольный уклон, направление продольного уклона и расстояние между точками, ограничивающими участок с продольным уклоном;

подпорная стенка;

шумозащитный экран;

Транспортная инфраструктура

существующий откос земляного полотна железной дороги и улично-дорожной сети;

ось элементов улично-дорожной сети;

проектный откос земляного полотна улично-дорожной сети;

тротуар;

Инженерная инфраструктура

переустраиваемый участок ливневой канализации;

проектируемый коллектор дождевой канализации;

проектируемый коллектор дождевой канализации в футляре;

дождеприемная решетка;

смотровой колодец;

Объекты

Контуры существующих сохраняемых объектов капитального строительства;

39:15:151405:54 Объекты капитального строительства подлежащие сносу (демонтажу);

39:15:151405:54 Граница и номер объекта капитального строительства, сведения о котором содержатся в ЕГРН;

Схема расположения листов

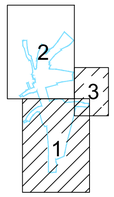

Изм.	Кол.уч.	Лист	Nдок.	Подп.	Дата	1/34ЦУКС/0640/ПИР/СГТП/ИРД-ППМТ2-1-ПП-7		
						Реконструкция разводного моста через реку Преголь на участке Калининград-Советск Калининградской железной дороги. Этап 2. Автодорожный мостовой переход		
						Раздел 3. Материалы по обоснованию проекта планировки территории. Графическая часть	Стадия	Лист	Листов
							ПП7	2	3
Разраб.		Кирилюк			04.19	Схема вертикальной планировки территории, инженерной подготовки и инженерной защиты территории	ОАО «Институт Гипростроймост» г. Москва		
Проверил		Петин			04.19				
Нач.отд.		Васильев			04.19				
Н.контр.		Калиниченко			04.19				

Взам. инв. N° | Подпись и дата | Инв. N° подл.

Формат А1

Проект планировки территории и проект межевания территории для размещения линейного объекта: «Реконструкция разводного моста через реку Преголь на участке Калининград - Советск Калининградской железной дороги». Этап 2. Автодорожный мостовой переход

Схема вертикальной планировки территории, инженерной подготовки и инженерной защиты территории

Масштаб 1:1000

линия сводки с листом 1

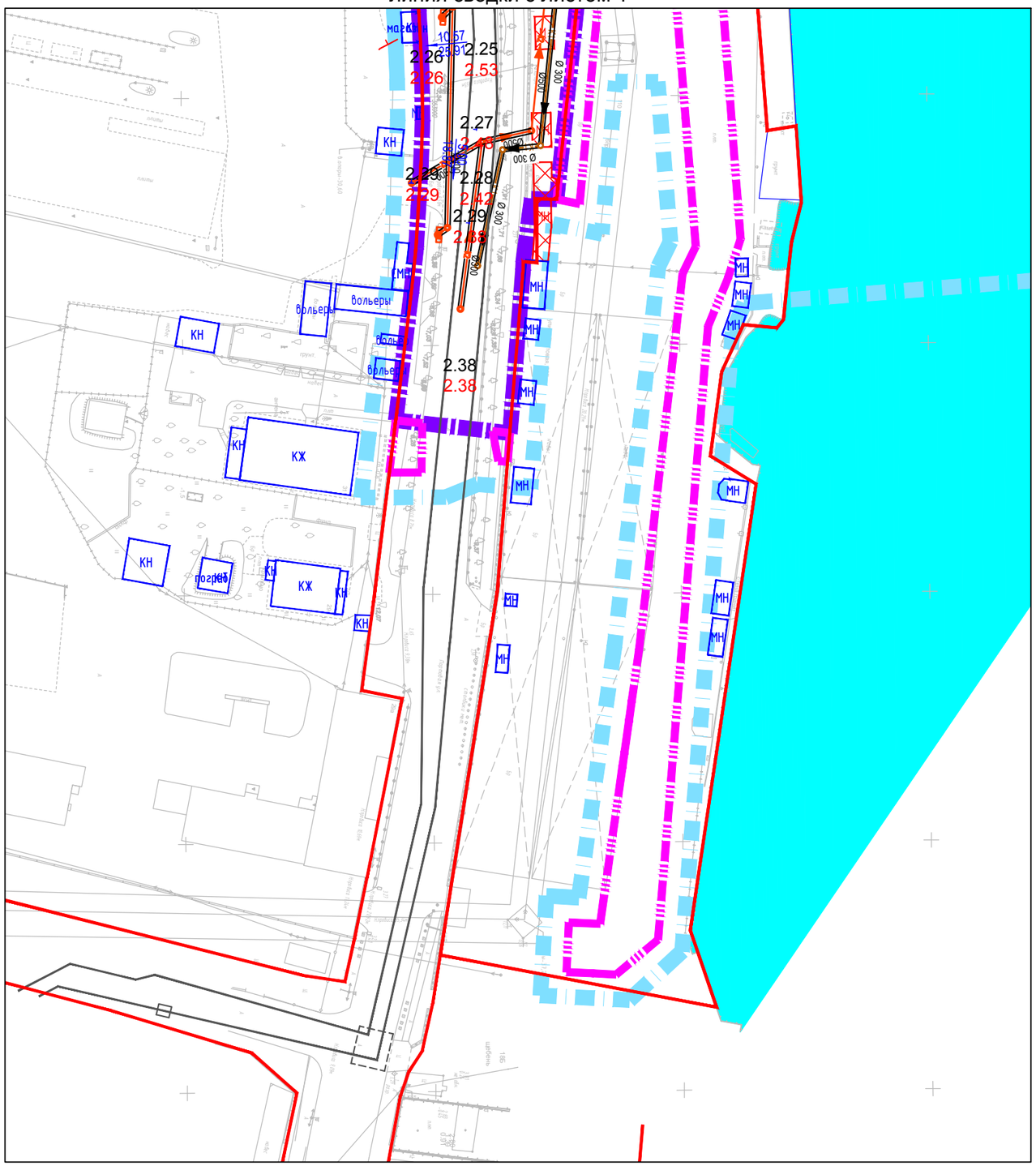

Условные обозначения:*

* - условные обозначения представлены на листах 1 и 2.

Схема расположения листов

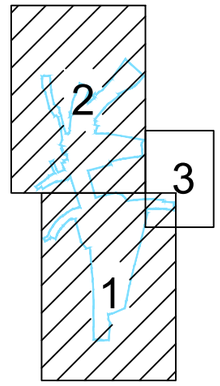

Изм.	Кол.уч.	Лист	Nдок.	Подп.	Дата
Разраб.		Кирилюк			29.03.2019
Проверил		Петин			29.03.2019
Нач.отд.		Васильев			29.03.2019
Н.контр.		Калиниченко			29.03.2019

1/34ЦУКС/0640/ПИР/СГТП/ИРД-ППМТ2-ПП-7

Реконструкция разводного моста через реку Преголь на участке Калининград-Советск Калининградской железной дороги. Этап 2. Автодорожный мостовой переход

Раздел 3. Материалы по обоснованию проекта планировки территории. Графическая часть

Стадия	Лист	Листов
ПП7	3	3

Схема вертикальной планировки территории, инженерной подготовки и инженерной защиты территории

ОАО «Институт Гипростроймост» г. Москва

Взам. инв. N°

Подпись и дата

Инв. N° подл.

Проект планировки территории и проект межевания территории для размещения линейного объекта: «Реконструкция разводного моста через реку Преголь на участке Калининград - Советск Калининградской железной дороги». Этап 2. Автодорожный мостовой переход

Схема границ территорий объектов культурного наследия

Масштаб 1:1000

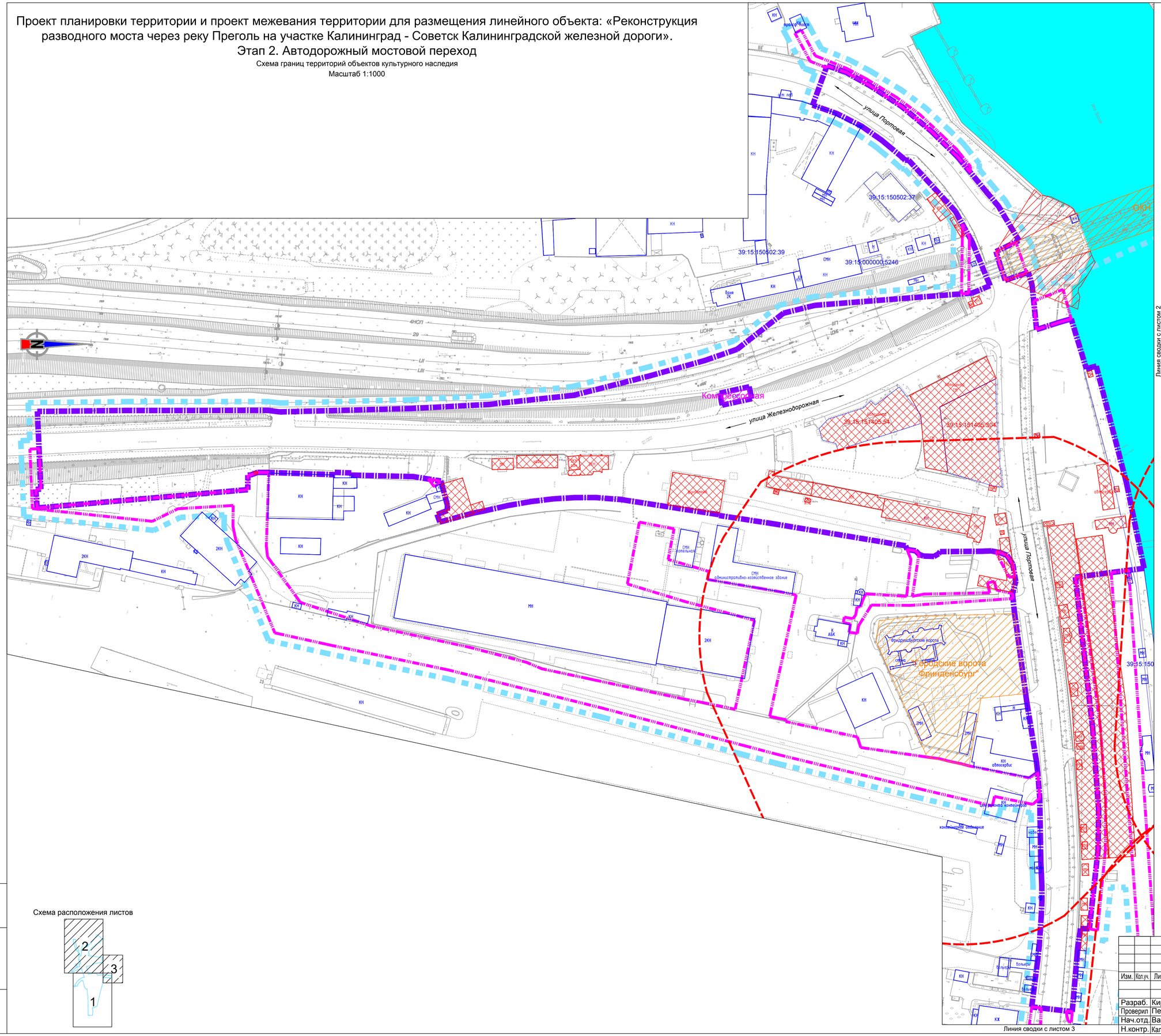

Условные обозначения:

Границы

- Границы территории, в отношении которой осуществляется разработка проекта планировки;
- Граница зоны планируемого размещения линейного объекта;
- Граница зоны планируемого размещения линейного объекта, подлежащего переносу (переустройству) из зоны планируемого размещения линейного объекта;
- Охранная зона объекта культурного наследия;

Объекты

- Выявленный объект культурного наследия;
- Охранная зона выявленного объекта культурного наследия;
- Зона регулирования застройки и хозяйственной деятельности;
- Зона охраняемого природного ландшафта;
- Выявленный объект культурного наследия;
- ОКН 334 — Номер объекта культурного наследия, в соответствии с нормативным актом.

Схема расположения листов

Взам. инв. №	Подпись и дата	Инв. № подл.

Изм.	Кол.уч.	Лист	Nдок.	Подп.	Дата	1/34ЦУКС/0640/ПИР/СГТП/ИРД-ППМТ2-1-ПП-8		
						Реконструкция разводного моста через реку Преголь на участке Калининград-Советск Калининградской железной дороги. Этап 2. Автодорожный мостовой переход		
Разраб.		Кирилюк			04.19	Раздел 3. Материалы по обоснованию проекта планировки территории. Графическая часть	Стадия: ПП8	Лист: 1 / Листов: 3
Проверил		Петин			04.19			
Нач.отд.		Васильев			04.19	Схема границ территорий объектов культурного наследия	ОАО «Институт Гипростроймост» г. Москва	
Н.контр.		Калиниченко			04.19			

Формат А1

Проект планировки территории и проект межевания территории для размещения линейного объекта: «Реконструкция разводного моста через реку Преголь на участке Калининград - Советск Калининградской железной дороги». Этап 2. Автодорожный мостовой переход

Схема границ территорий объектов культурного наследия

Масштаб 1:1000

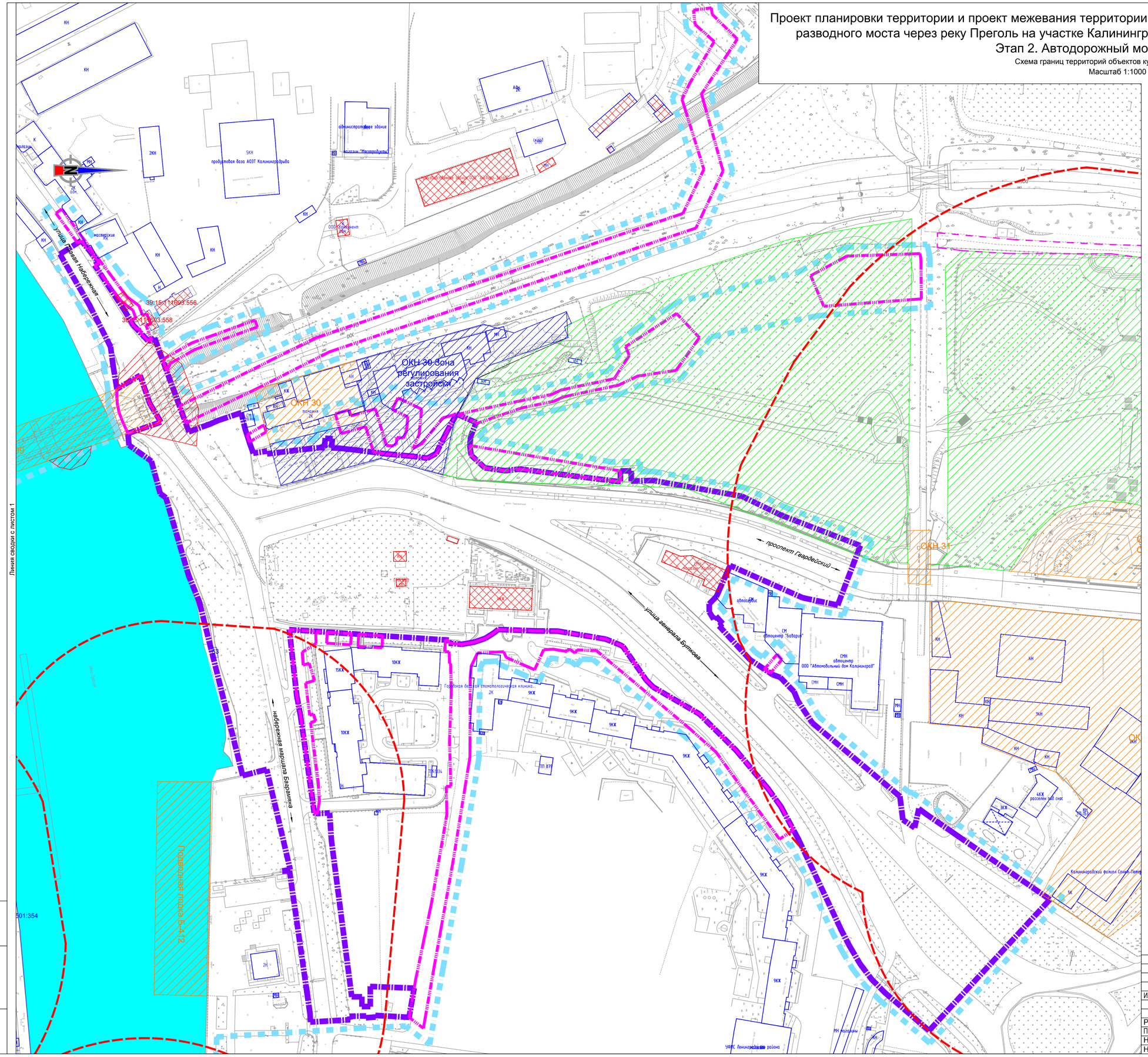

Условные обозначения:

Границы

- Границы территории, в отношении которой осуществляется разработка проекта планировки;
- Граница зоны планируемого размещения линейного объекта;
- Граница зоны планируемого размещения линейного объекта, подлежащего переносу (переустройству) из зоны планируемого размещения линейного объекта;
- Охранная зона объекта культурного наследия;

Объекты

- Выявленный объект культурного наследия;
- Охранная зона выявленного объекта культурного наследия;
- Зона регулирования застройки и хозяйственной деятельности;
- Зона охраняемого природного ландшафта;
- Выявленный объект культурного наследия;
- ОКН 334 — Номер объекта культурного наследия, в соответствии с нормативным актом.

Схема расположения листов

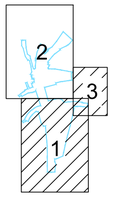

Изм.	Кол.уч.	Лист	Nдок.	Подп.	Дата	1/34ЦУКС/0640/ПИР/СГТП/ИРД-ППМТ2-1-ПП-8
						Реконструкция разводного моста через реку Преголь на участке Калининград-Советск Калининградской железной дороги. Этап 2. Автодорожный мостовой переход
						Раздел 3. Материалы по обоснованию проекта планировки территории. Графическая часть
Разраб.	Кирилюк				04.19	Стадия: ПП8 / Лист: 2 / Листов: 3
Проверил	Петин				04.19	
Нач.отд.	Васильев				04.19	Схема границ территорий объектов культурного наследия
Н.контр.	Калиниченко				04.19	ОАО «Институт Гипростроймост» г. Москва

Взам. инв. N° | Подпись и дата | Инв. N° подл.

Формат А1

Проект планировки территории и проект межевания территории для размещения линейного объекта: «Реконструкция разводного моста через реку Преголь на участке Калининград - Советск Калининградской железной дороги». Этап 2. Автодорожный мостовой переход

Схема границ территорий объектов культурного наследия

Масштаб 1:1000

линия сводки с листом 1

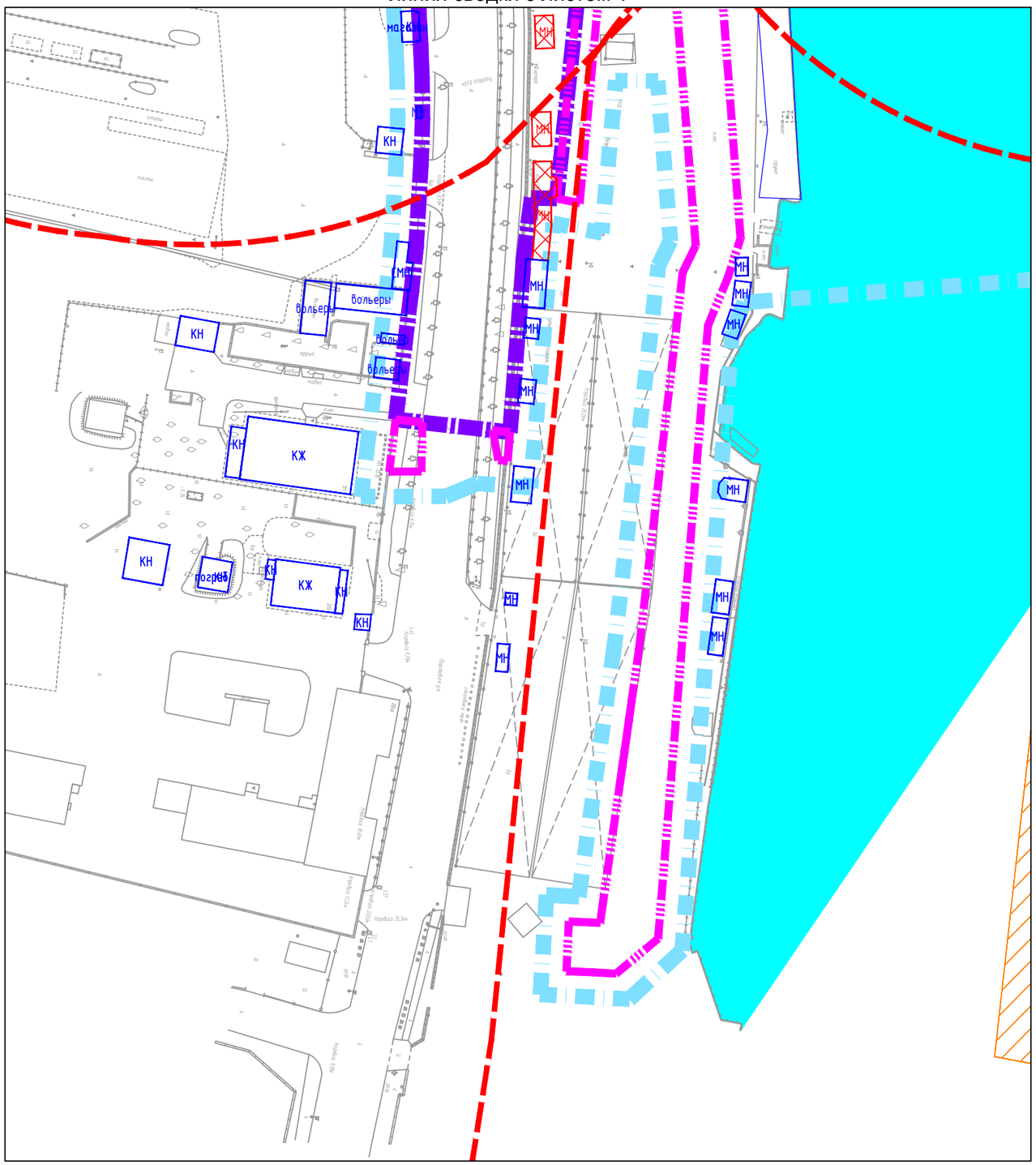

Схема расположения листов

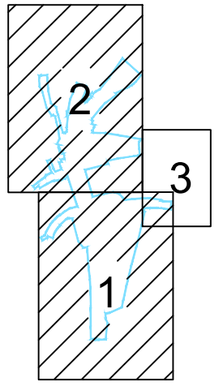

Условные обозначения:

Границы

Границы территории, в отношении которой осуществляется разработка проекта планировки;

Граница зоны планируемого размещения линейного объекта;

Граница зоны планируемого размещения линейного объекта, подлежащего переносу (переустройству) из зоны планируемого размещения линейного объекта;

Охранная зона объекта культурного наследия;

Объекты

Выявленный объект культурного наследия;

Охранная зона выявленного объекта культурного наследия;

Зона регулирования застройки и хозяйственной деятельности;

Зона охраняемого природного ландшафта;

Выявленный объект культурного наследия;

ОКН 334 — Номер объекта культурного наследия, в соответствии с нормативным актом.

Изм.	Кол.уч.	Лист	Nдок.	Подп.	Дата	1/34ЦУКС/0640/ПИР/СГТП/ИРД-ППМТ2-ПП-8		
						Реконструкция разводного моста через реку Преголь на участке Калининград-Советск Калининградской железной дороги. Этап 2. Автодорожный мостовой переход		
						Раздел 3. Материалы по обоснованию проекта планировки территории. Графическая часть	Стадия	Лист	Листов
							ПП8	3	3
Разраб.		Кирилюк			29.03.2019				
Проверил		Петин			29.03.2019	Схема границ территорий объектов культурного наследия	ОАО «Институт Гипростроймост» г. Москва		
Нач.отд.		Васильев			29.03.2019				
Н.контр.		Калиниченко			29.03.2019				

Взам. инв. N°

Подпись и дата

Инв. N° подл.

Проект планировки территории и проект межевания территории для размещения линейного объекта: «Реконструкция разводного моста через реку Преголь на участке Калининград - Советск Калининградской железной дороги».
Этап 2. Автодорожный мостовой переход

Схема границ зон с особыми условиями использования территорий

Масштаб 1:1000

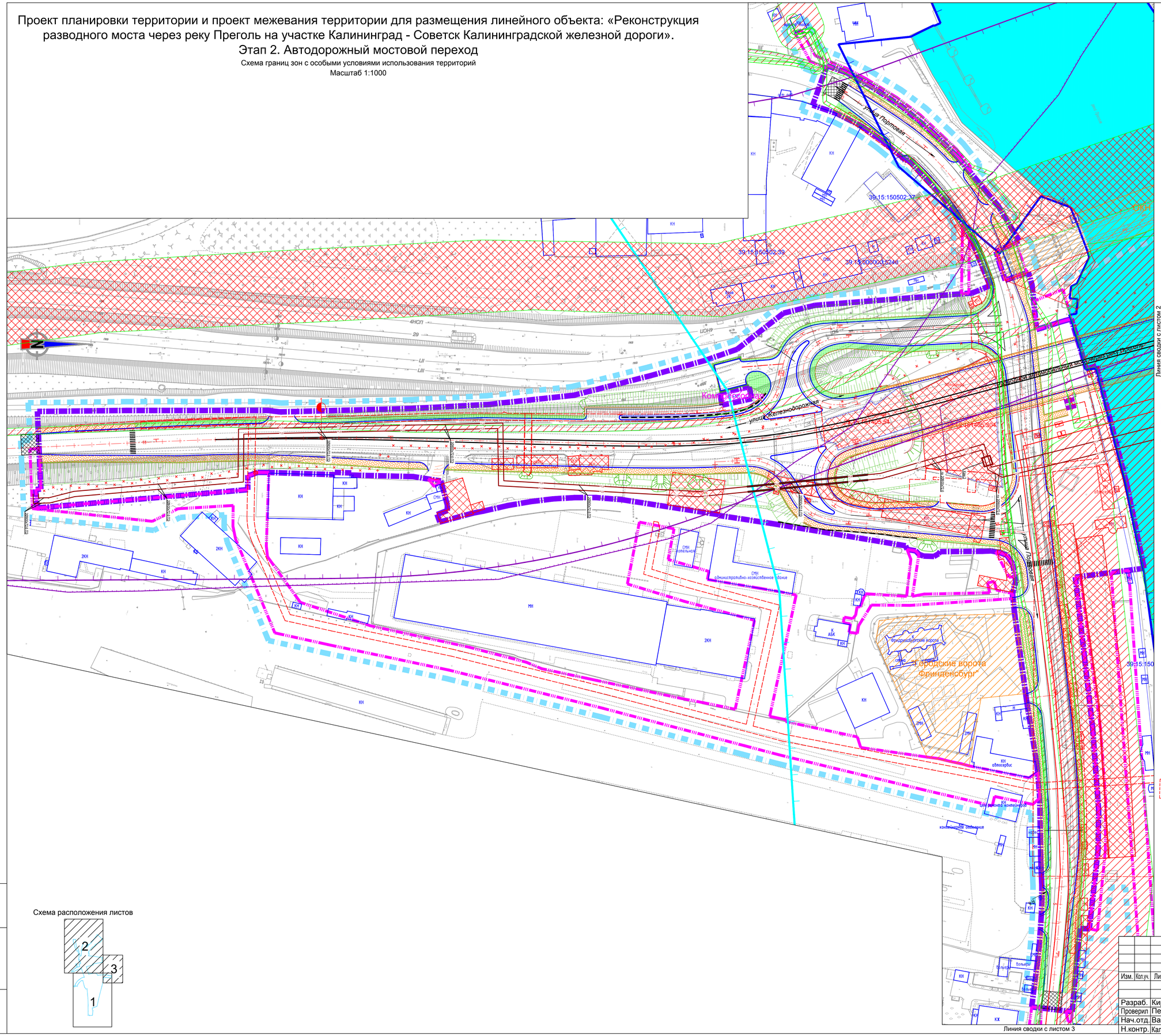

Условные обозначения:

Границы

Границы территории, в отношении которой осуществляется разработка проекта планировки;

Граница зоны планируемого размещения линейного объекта;

Граница зоны планируемого размещения линейного объекта, подлежащего переносу (переустройству) из зоны планируемого размещения линейного объекта;

зоны с особыми условиями использования территории, подлежащие установлению в связи с размещением линейного объекта, инженерных коммуникаций и сооружений подлежащих переустройству из зон планируемого размещения линейного объекта;

Зоны с особыми условиями использования территории

Прибрежные защитные полосы водных объектов;

Водоохранные зоны водных объектов;

границы охранных зон существующих инженерных сетей и сооружений;

границы охранных зон стационарных пунктов наблюдений за состоянием окружающей среды, ее загрязнением.

санитарно-защитная полоса железной дороги;

санитарно-защитная полоса предприятий, сооружений и других объектов (производственно-, санитарно-, инженерно-технических,), а также объектов для размещения твердых коммунальных отходов (мусоросортировочных станций)

Зона затопления паводковыми водами 1% обеспеченности

Объекты

Выявленный объект культурного наследия;

Охранная зона выявленного объекта культурного наследия;

Зона регулирования застройки и хозяйственной деятельности;

Зона охраняемого природного ландшафта;

плановое положение трассы КНС-2, утвержденное постановлением администрации городского округа "город Калининград" № 975 от 07.07.2016;

плановое положение трассы КНС-8, утвержденное постановлением администрации городского округа "город Калининград" № 165 от 13.02.2017;

Транспортная инфаструктура

Дороги общего пользования;

планируемый мостовой переход;

ось автомобильной дороги;

откос земляного полотна автомобильной дороги;

тротуар;

сопряжение с существующим дорожным покрытием.

Схема расположения листов

Взам. инв. №	Подпись и дата	Инв. № подл.

Изм.	Кол.уч.	Лист	Nдок.	Подп.	Дата	1/34ЦУКС/0640/ПИР/СГТП/ИРД-ППМТ2-1-ПП-9			
						Реконструкция разводного моста через реку Преголь на участке Калининград-Советск Калининградской железной дороги. Этап 2. Автодорожный мостовой переход			
Разраб.		Кирилюк			04.19	Раздел 3. Материалы по обоснованию проекта планировки территории. Графическая часть	Стадия	Лист	Листов
Проверил		Петин			04.19		ПП9	1	3
Нач.отд.		Васильев			04.19	Схема границ зон с особыми условиями использования территорий	ОАО «Институт Гипростроймост» г. Москва		
Н.контр.		Калиниченко			04.19				

Формат А1

Проект планировки территории и проект межевания территории для размещения линейного объекта: «Реконструкция разводного моста через реку Преголь на участке Калининград - Советск Калининградской железной дороги». Этап 2. Автодорожный мостовой переход

Схема границ зон с особыми условиями использования территорий

Масштаб 1:1000

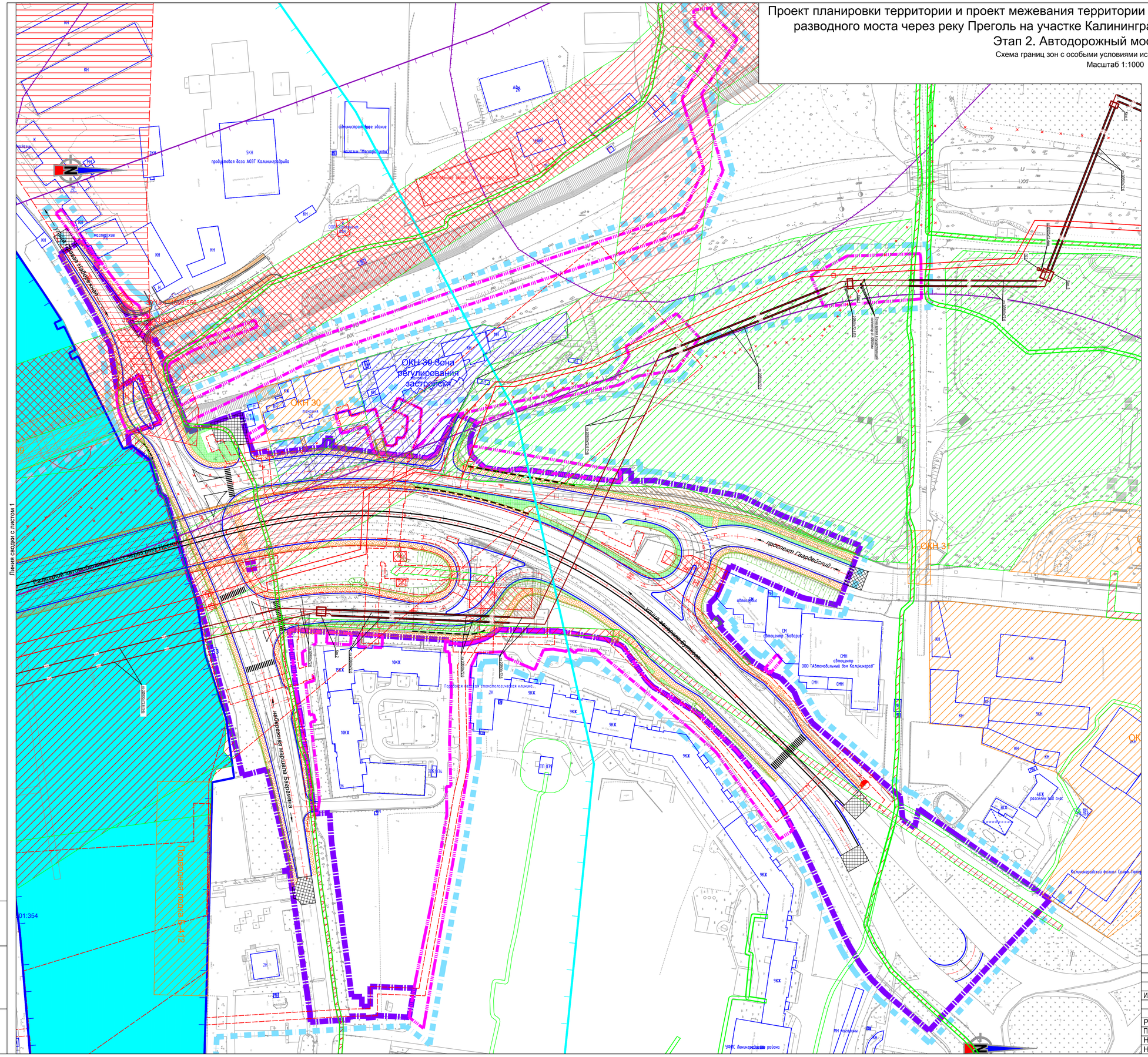

Условные обозначения:

Границы

Границы территории, в отношении которой осуществляется разработка проекта планировки;

Граница зоны планируемого размещения линейного объекта;

Граница зоны планируемого размещения линейного объекта, подлежащего переносу (переустройству) из зоны планируемого размещения линейного объекта;

зоны с особыми условиями использования территории, подлежащие установлению в связи с размещением линейного объекта, инженерных коммуникаций и сооружений подлежащих переустройству из зон планируемого размещения линейного объекта;

Зоны с особыми условиями использования территории

Прибрежные защитные полосы водных объектов;

Водоохранные зоны водных объектов;

границы охранных зон существующих инженерных сетей и сооружений;

границы охранных зон стационарных пунктов наблюдений за состоянием окружающей среды, ее загрязнением.

санитарно-защитная полоса железной дороги;

санитарно-защитная полоса предприятий, сооружений и других объектов (производственно-, санитарно-, инженерно-технических,), а также объектов для размещения твердых коммунальных отходов (мусоросортировочных станций)

Зона затопления паводковыми водами 1% обеспеченности

Объекты

Выявленный объект культурного наследия;

Охранная зона выявленного объекта культурного наследия;

Зона регулирования застройки и хозяйственной деятельности;

Зона охраняемого природного ландшафта;

плановое положение трассы КНС-2, утвержденное постановлением администрации городского округа "город Калининград" № 975 от 07.07.2016;

плановое положение трассы КНС-8, утвержденное постановлением администрации городского округа "город Калининград" № 165 от 13.02.2017;

Транспортная инфраструктура

Дороги общего пользования;

планируемый мостовой переход;

ось автомобильной дороги;

откос земляного полотна автомобильной дороги;

тротуар;

сопряжение с существующим дорожным покрытием.

Схема расположения листов

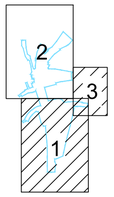

						1/34ЦУКС/0640/ПИР/СГТП/ИРД-ППМТ2-1-ПП-9		
						Реконструкция разводного моста через реку Преголь на участке Калининград-Советск Калининградской железной дороги. Этап 2. Автодорожный мостовой переход		
Изм.	Кол.уч.	Лист	Nдок.	Подп.	Дата			
						Раздел 3. Материалы по обоснованию проекта планировки территории. Графическая часть	Стадия	Лист	Листов
							ПП9	2	3
Разраб.		Кирилюк			04.19				
Проверил		Петин			04.19				
Нач.отд.		Васильев			04.19	Схема границ зон с особыми условиями использования территорий	ОАО «Институт Гипростроймост» г. Москва		
Н.контр.		Калиниченко			04.19				

Взам. инв. N°

Подпись и дата

Инв. N° подл.

Формат А1

Проект планировки территории и проект межевания территории для размещения линейного объекта: «Реконструкция разводного моста через реку Преголь на участке Калининград - Советск Калининградской железной дороги». Этап 2. Автодорожный мостовой переход

Схема границ зон с особыми условиями использования территорий

линия сводки с листом 1

Масштаб 1:1000

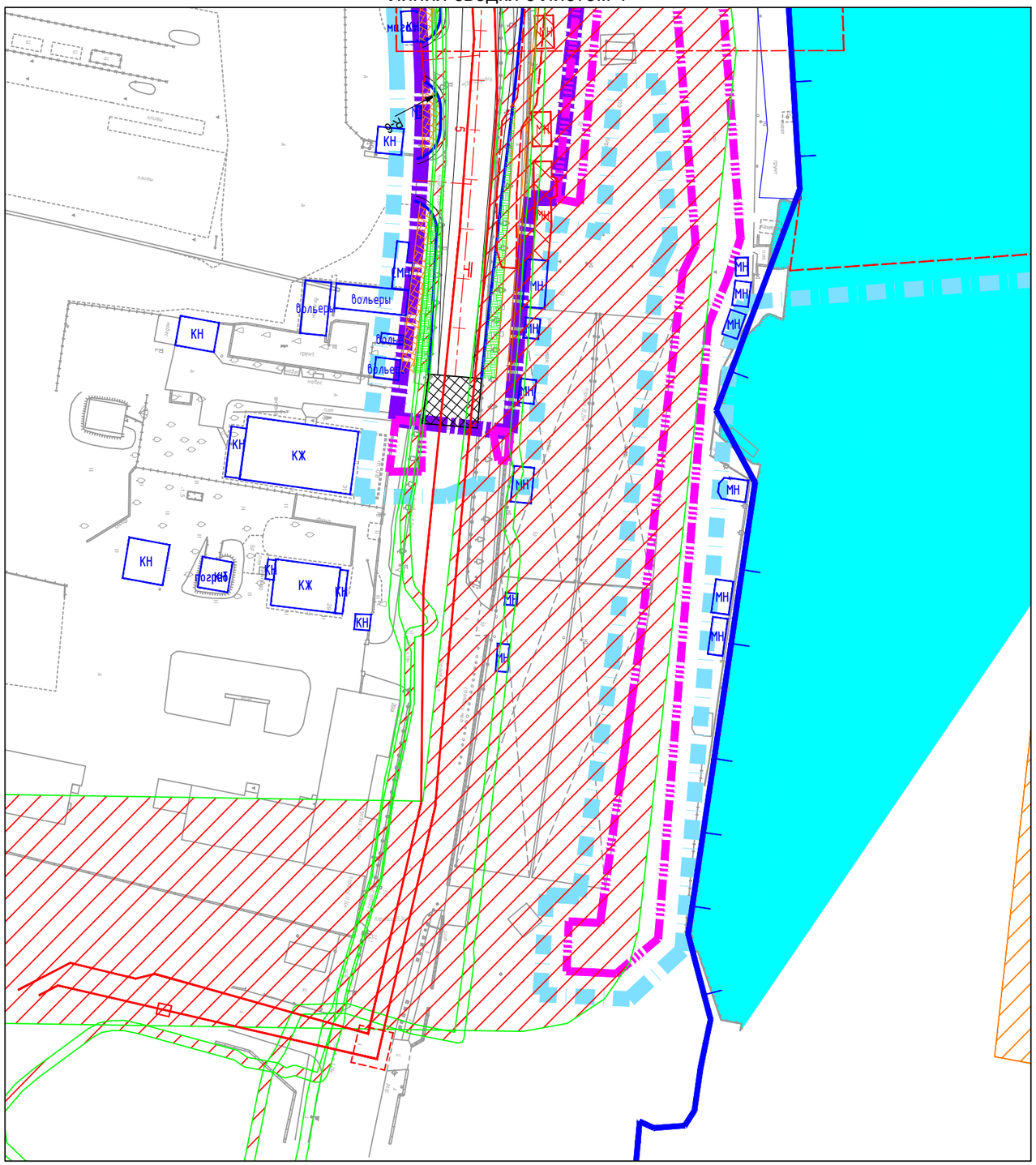

Схема расположения листов

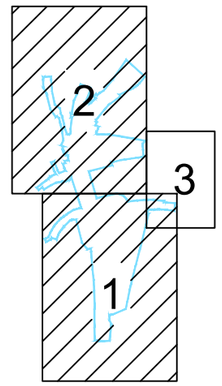

Условные обозначения:*

* - условные обозначения см. на листе 1 и 2

Изм.	Кол.уч.	Лист	Nдок.	Подп.	Дата	1/34ЦУКС/0640/ПИР/СГТП/ИРД-ППМТ2-ПП-9
						Реконструкция разводного моста через реку Преголь на участке Калининград-Советск Калининградской железной дороги. Этап 2. Автодорожный мостовой переход
Разраб.	Кирилюк				29.03.2019	Раздел 3. Материалы по обоснованию проекта планировки территории. Графическая часть
Проверил	Петин				29.03.2019	Стадия: ПП9 / Лист: 3 / Листов: 3
Нач.отд.	Васильев				29.03.2019	Схема границ зон с особыми условиями использования территорий
Н.контр.	Калиниченко				29.03.2019	ОАО «Институт Гипростроймост» г. Москва

Взам. инв. N°

Подпись и дата

Инв. N° подл.

Проект планировки территории и проект межевания территории для размещения линейного объекта: «Реконструкция разводного моста через реку Преголь на участке Калининград - Советск Калининградской железной дороги». Этап 2. Автодорожный мостовой переход

Схема границ территорий, подверженных риску возникновения чрезвычайных ситуаций природного и техногенного характера

Масштаб 1:1000

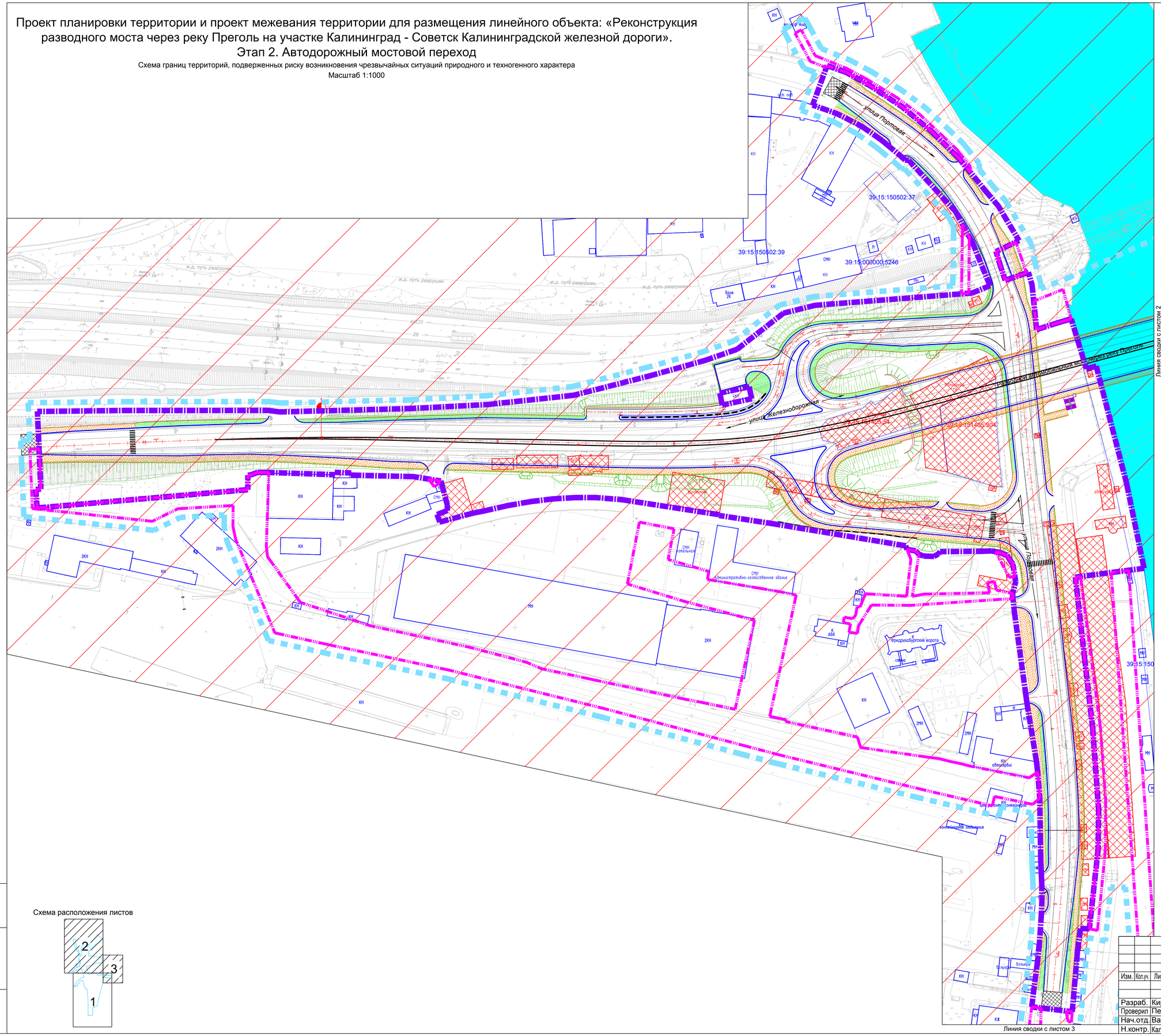

Условные обозначения:

Границы

Границы территории, в отношении которой осуществляется разработка проекта планировки;

Граница зоны планируемого размещения линейного объекта;

Граница зоны планируемого размещения линейного объекта, подлежащего переносу (переустройству) из зоны планируемого размещения линейного объекта;

Территории*

зоны заражения атмосферы в результате утечки аммиака при аварии на аммиачно-холодильной установке ЗАО «Калининградрыба»;

зона затопления паводковыми водами 1% обеспеченности

Схема расположения листов

Взам. инв. №	Подпись и дата	Инв. № подл.

Изм.	Кол.уч.	Лист	Nдок.	Подп.	Дата	1/34ЦУКС/0640/ПИР/СГТП/ИРД-ППМТ2-1-ПП-10			
						Реконструкция разводного моста через реку Преголь на участке Калининград-Советск Калининградской железной дороги. Этап 2. Автодорожный мостовой переход			
Разраб.	Кирилюк				04.19	Раздел 3. Материалы по обоснованию проекта планировки территории. Графическая часть	Стадия	Лист	Листов
Проверил	Петин				04.19	Схема границ территорий, подверженных риску возникновения чрезвычайных ситуаций природного и техногенного характера	ПП10	1	3
Нач.отд.	Васильев				04.19		ОАО «Институт Гипростроймост» г. Москва		
Н.контр.	Калиниченко				04.19				

Формат А1

Проект планировки территории и проект межевания территории для размещения линейного объекта: «Реконструкция разводного моста через реку Преголь на участке Калининград - Советск Калининградской железной дороги». Этап 2. Автодорожный мостовой переход

Схема границ территорий, подверженных риску возникновения чрезвычайных ситуаций природного и техногенного характера

Масштаб 1:1000

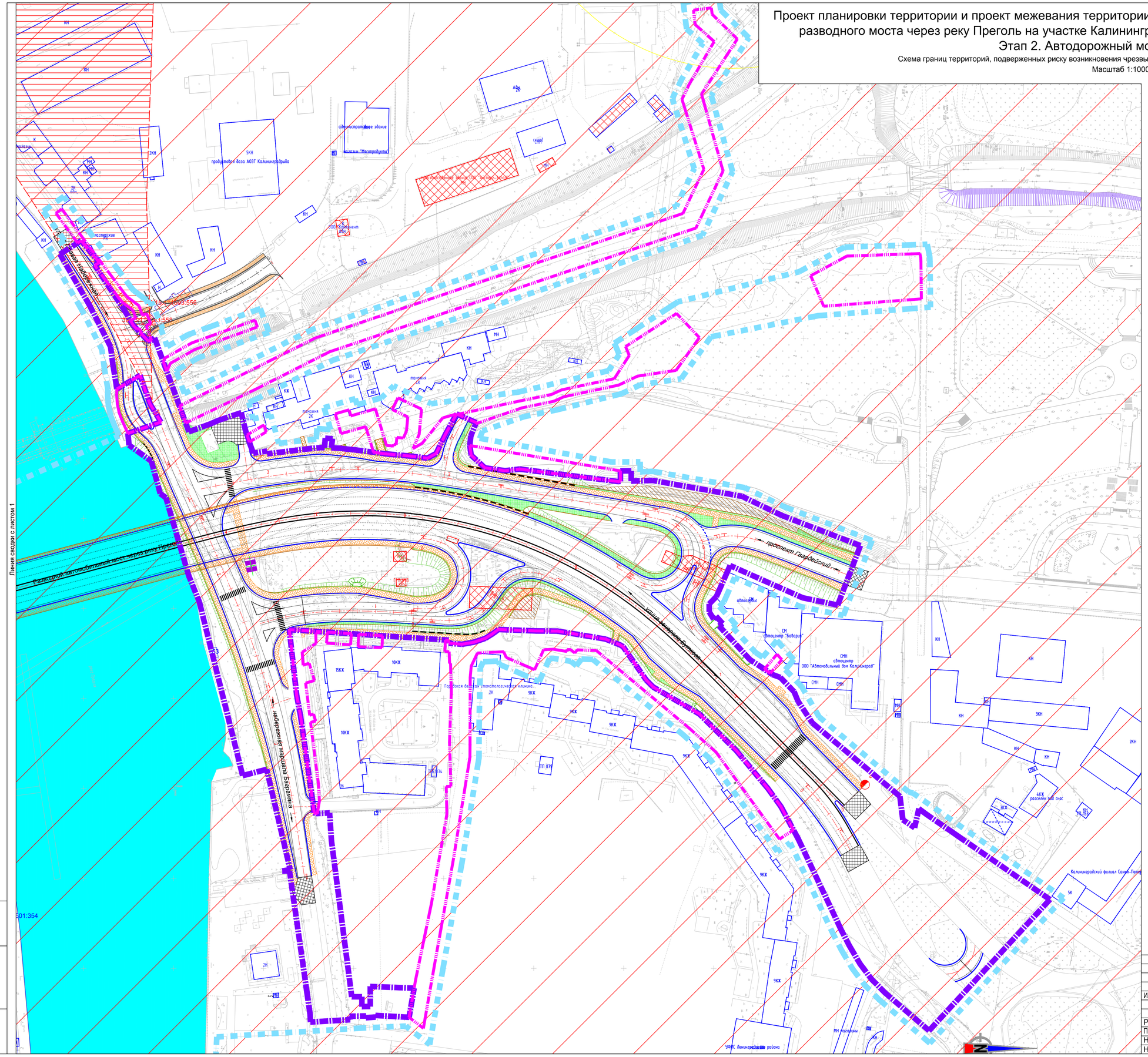

Условные обозначения:

Границы

Границы территории, в отношении которой осуществляется разработка проекта планировки;

Граница зоны планируемого размещения линейного объекта;

Граница зоны планируемого размещения линейного объекта, подлежащего переносу (переустройству) из зоны планируемого размещения линейного объекта;

Территории*

зоны заражения атмосферы в результате утечки аммиака при аварии на аммиачно-холодильной установке ЗАО «Калининградрыба»;

зона затопления паводковыми водами 1% обеспеченности

Схема расположения листов

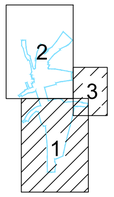

						1/34ЦУКС/0640/ПИР/СГТП/ИРД-ППМТ2-1-ПП-10		
						Реконструкция разводного моста через реку Преголь на участке Калининград-Советск Калининградской железной дороги. Этап 2. Автодорожный мостовой переход		
Изм.	Кол.уч.	Лист	Nдок.	Подп.	Дата	Раздел 3. Материалы по обоснованию проекта планировки территории. Графическая часть	Стадия	Лист	Листов
							ПП10	2	3
Разраб.		Кирилюк			04.19	Схема границ территорий, подверженных риску возникновения чрезвычайных ситуаций природного и техногенного характера	ОАО «Институт Гипростроймост» г. Москва		
Проверил		Петин			04.19				
Нач.отд.		Васильев			04.19				
Н.контр.		Калиниченко			04.19				

Взам. инв. N°

Подпись и дата

Инв. N° подл.

Формат А1

Проект планировки территории и проект межевания территории для размещения линейного объекта: «Реконструкция разводного моста через реку Преголь на участке Калининград - Советск Калининградской железной дороги». Этап 2. Автодорожный мостовой переход

Схема границ территорий, подверженных риску возникновения чрезвычайных ситуаций природного и техногенного характера

линия сводки с листом 1

Масштаб 1:1000

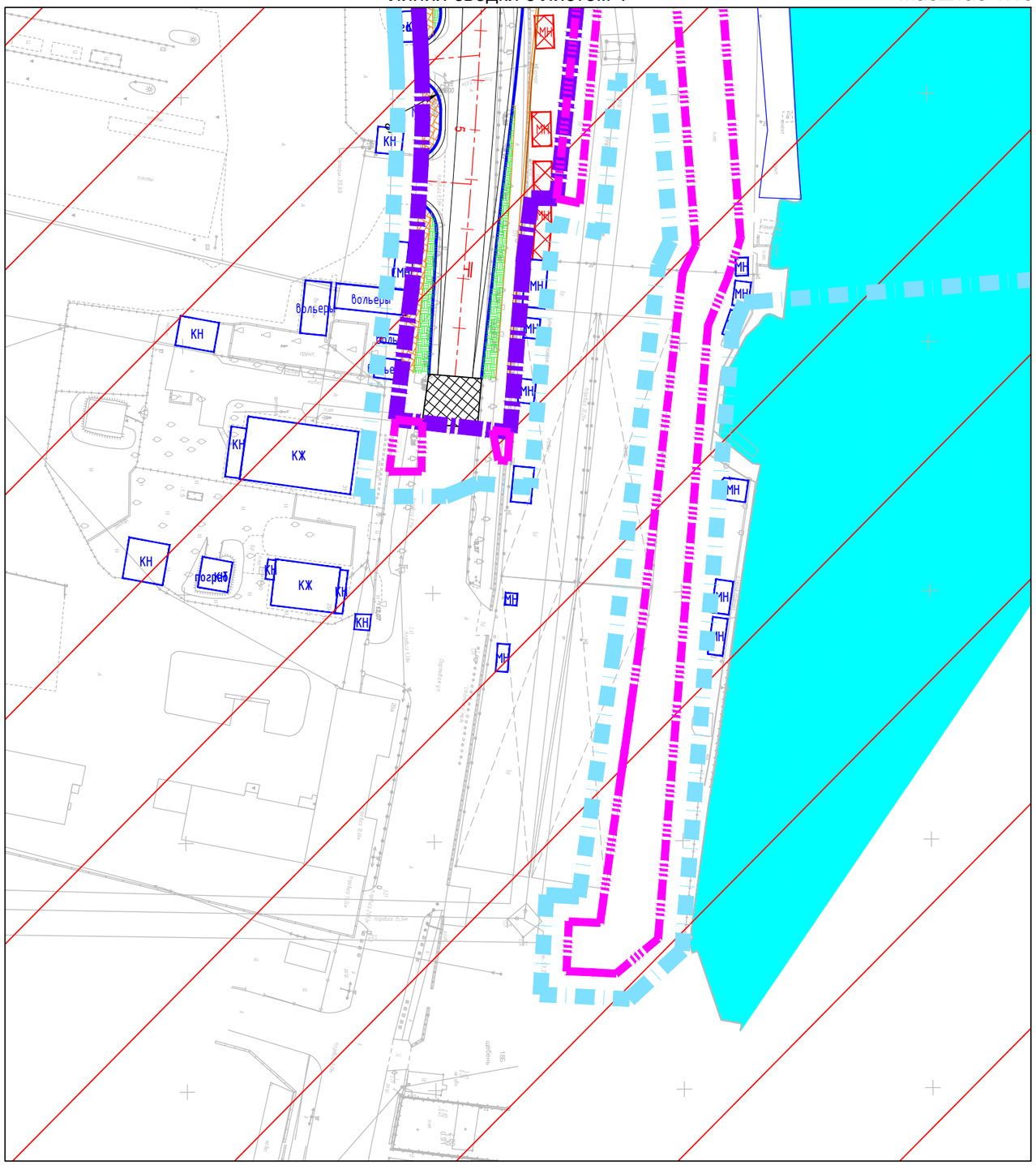

Схема расположения листов

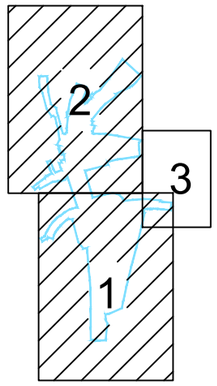

Условные обозначения:

Границы

Границы территории, в отношении которой осуществляется разработка проекта планировки;

Граница зоны планируемого размещения линейного объекта;

Граница зоны планируемого размещения линейного объекта, подлежащего переносу (переустройству) из зоны планируемого размещения линейного объекта;

Территории*

зоны заражения атмосферы в результате утечки аммиака при аварии на аммиачно-холодильной установке ЗАО «Калининградрыба»;

зона затопления паводковыми водами 1% обеспеченности

Взам. инв. N°

Подпись и дата

Инв. N° подл.

Изм.	Кол.уч.	Лист	Nдок.	Подп.	Дата	1/34ЦУКС/0640/ПИР/СГТП/ИРД-ППМТ2-ПП-10		
						Реконструкция разводного моста через реку Преголь на участке Калининград-Советск Калининградской железной дороги. Этап 2. Автодорожный мостовой переход		
						Раздел 3. Материалы по обоснованию проекта планировки территории. Графическая часть	Стадия	Лист	Листов
							ПП10	3	3
Разраб.		Кирилюк			29.03.2019				
Проверил		Петин			29.03.2019	Схема границ территорий, подверженных риску возникновения чрезвычайных ситуаций природного и техногенного характера	ОАО «Институт Гипростроймост» г. Москва		
Нач.отд.		Васильев			29.03.2019				
Н.контр.		Калиниченко			29.03.2019				

Проект планировки территории и проект межевания территории для размещения линейного объекта: «Реконструкция разводного моста через реку Преголь на участке Калининград - Советск Калининградской железной дороги». Этап 2. Автодорожный мостовой переход

Схема конструктивных и планировочных решений

Масштаб 1:1000

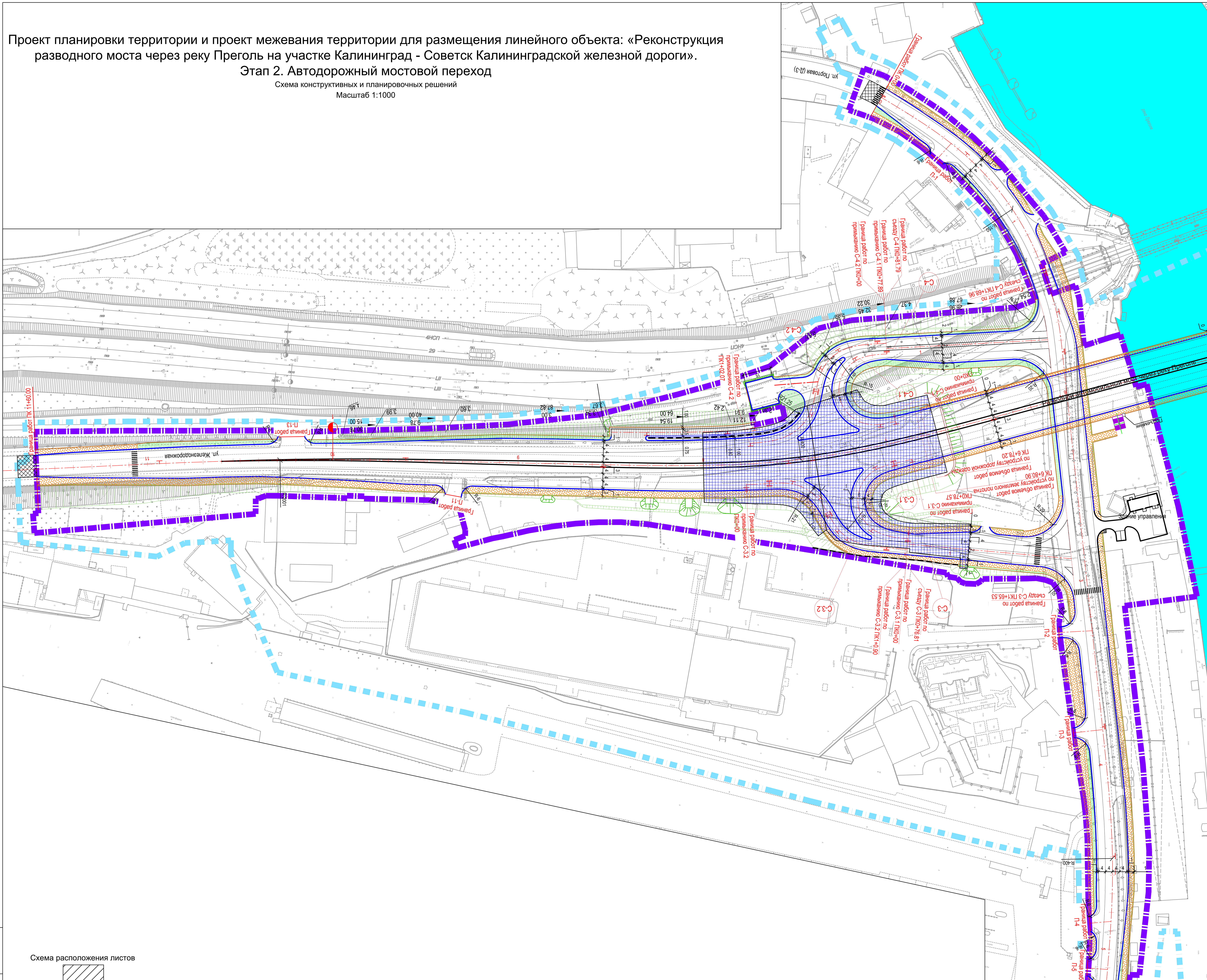

Условные обозначения:

Границы

- Границы территории, в отношении которой осуществляется разработка проекта планировки;
- Граница зоны планируемого размещения линейного объекта;

Объекты

- ось проектируемых элементов улично-дорожной сети;
- линия бортового камня улично-дорожной сети (проектное положение);
- подпорная стенка;
- шумозащитный экран;
- участок усиления основания;
- тротуары с асфальтобетонным покрытием;
- С-1 — номер съезда;

Схема расположения листов

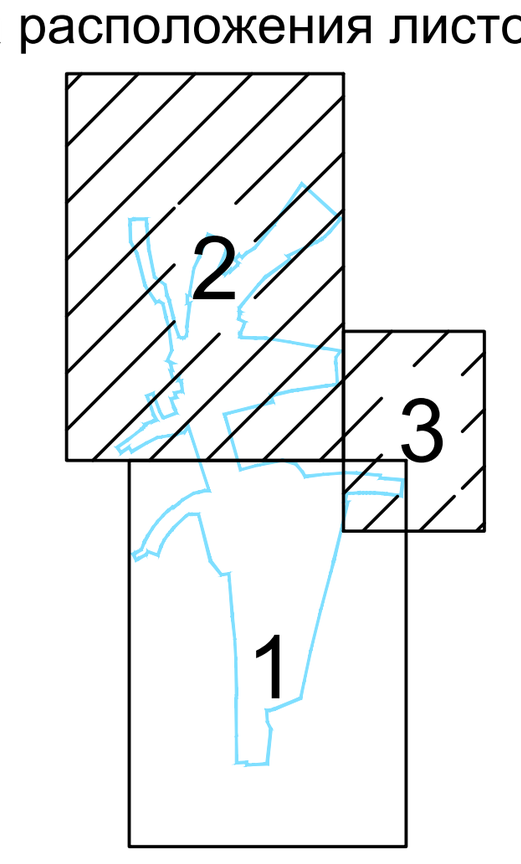

Взам. инв. N°

Подпись и дата

Инв. N° подл.

Изм.	Кол.уч.	Лист	Nдок.	Подп.	Дата	
Разраб.	Кирилюк				04.19	
Проверил	Петин				04.19	
Нач.отд.	Васильев				04.19	
Н.контр.	Калиниченко				04.19	

1/34ЦУКС/0640/ПИР/СГТП/ИРД-ППМТ2-1-ПП-11

Реконструкция разводного моста через реку Преголь на участке Калининград-Советск Калининградской железной дороги. Этап 2. Автодорожный мостовой переход

Раздел 3. Материалы по обоснованию проекта планировки территории. Графическая часть

Стадия	Лист	Листов
ПП11	1	3

Схема конструктивных и планировочных решений

ОАО «Институт Гипростроймост» г. Москва

Формат А1

Проект планировки территории и проект межевания территории для размещения линейного объекта: «Реконструкция разводного моста через реку Преголь на участке Калининград - Советск Калининградской железной дороги». Этап 2. Автодорожный мостовой переход

Схема конструктивных и планировочных решений

Масштаб 1:1000

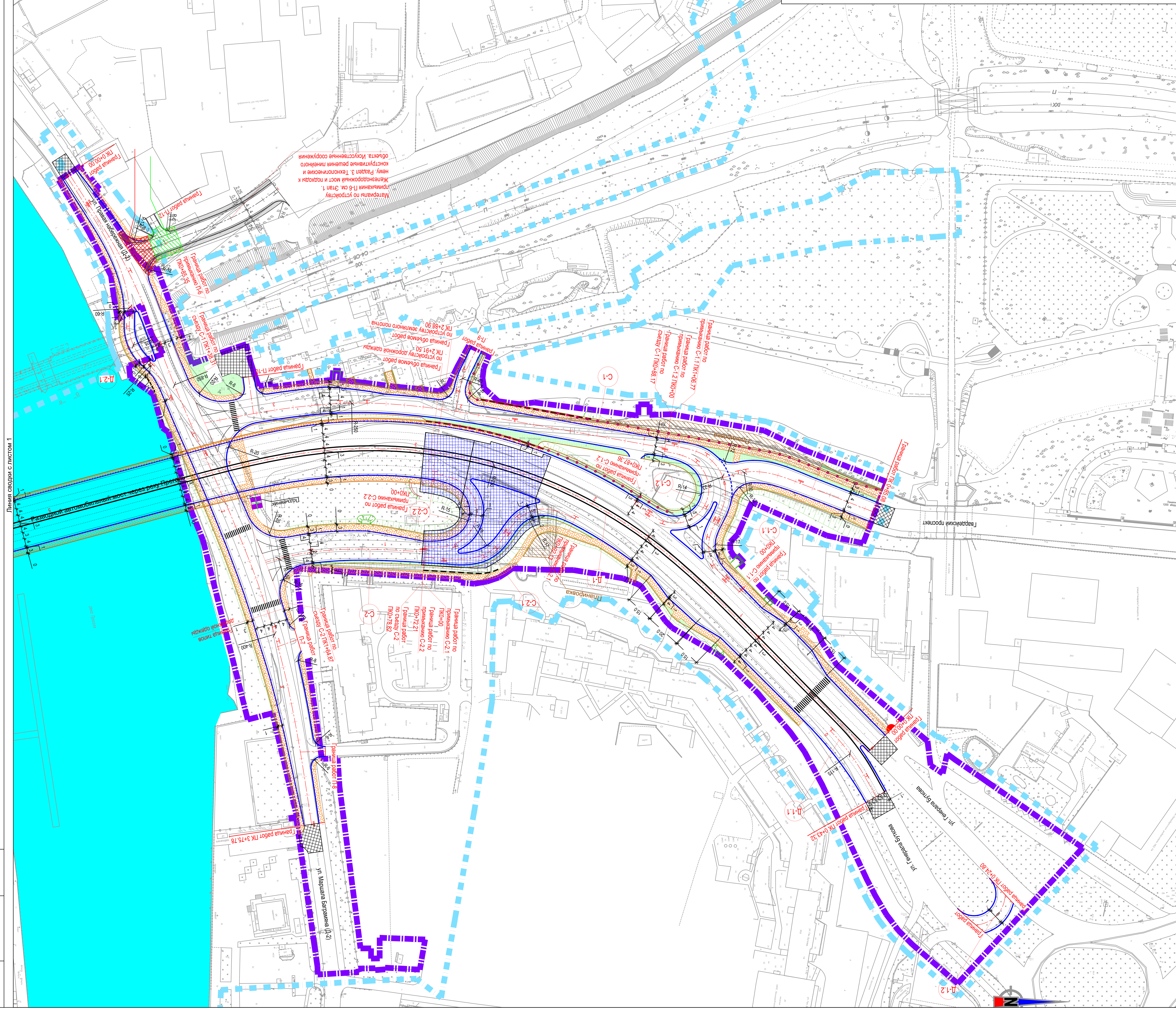

Условные обозначения:

Границы

- Границы территории, в отношении которой осуществляется разработка проекта планировки;
- Граница зоны планируемого размещения линейного объекта;

Объекты

- ось проектируемых элементов улично-дорожной сети;
- линия бортового камня улично-дорожной сети (проектное положение);
- подпорная стенка;
- шумозащитный экран;
- участок усиления основания;
- тротуары с асфальтобетонным покрытием;
- С-1 номер съезда;

Схема расположения листов

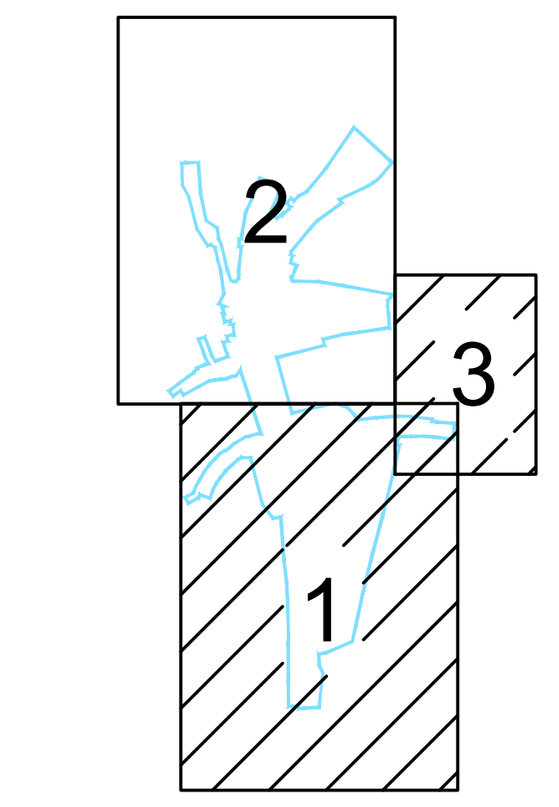

						1/34ЦУКС/0640/ПИР/СГТП/ИРД-ППМТ2-1-ПП-11			
						Реконструкция разводного моста через реку Преголь на участке Калининград-Советск Калининградской железной дороги. Этап 2. Автодорожный мостовой переход			
Изм.	Кол.уч.	Лист	Nдок.	Подп.	Дата				
Разраб.	Кирилюк				04.19	Раздел 3. Материалы по обоснованию проекта планировки территории. Графическая часть	Стадия	Лист	Листов
Проверил	Петин				04.19		ПП11	2	3
Нач.отд.	Васильев				04.19	Схема конструктивных и планировочных решений	ОАО «Институт Гипростроймост» г. Москва		
Н.контр.	Калиниченко				04.19				

Формат А1

Проект планировки территории и проект межевания территории для размещения линейного объекта: «Реконструкция разводного моста через реку Преголь на участке Калининград - Советск Калининградской железной дороги». Этап 2. Автодорожный мостовой переход

Схема конструктивных и планировочных решений

Масштаб 1:1000

линия сводки с листом 1

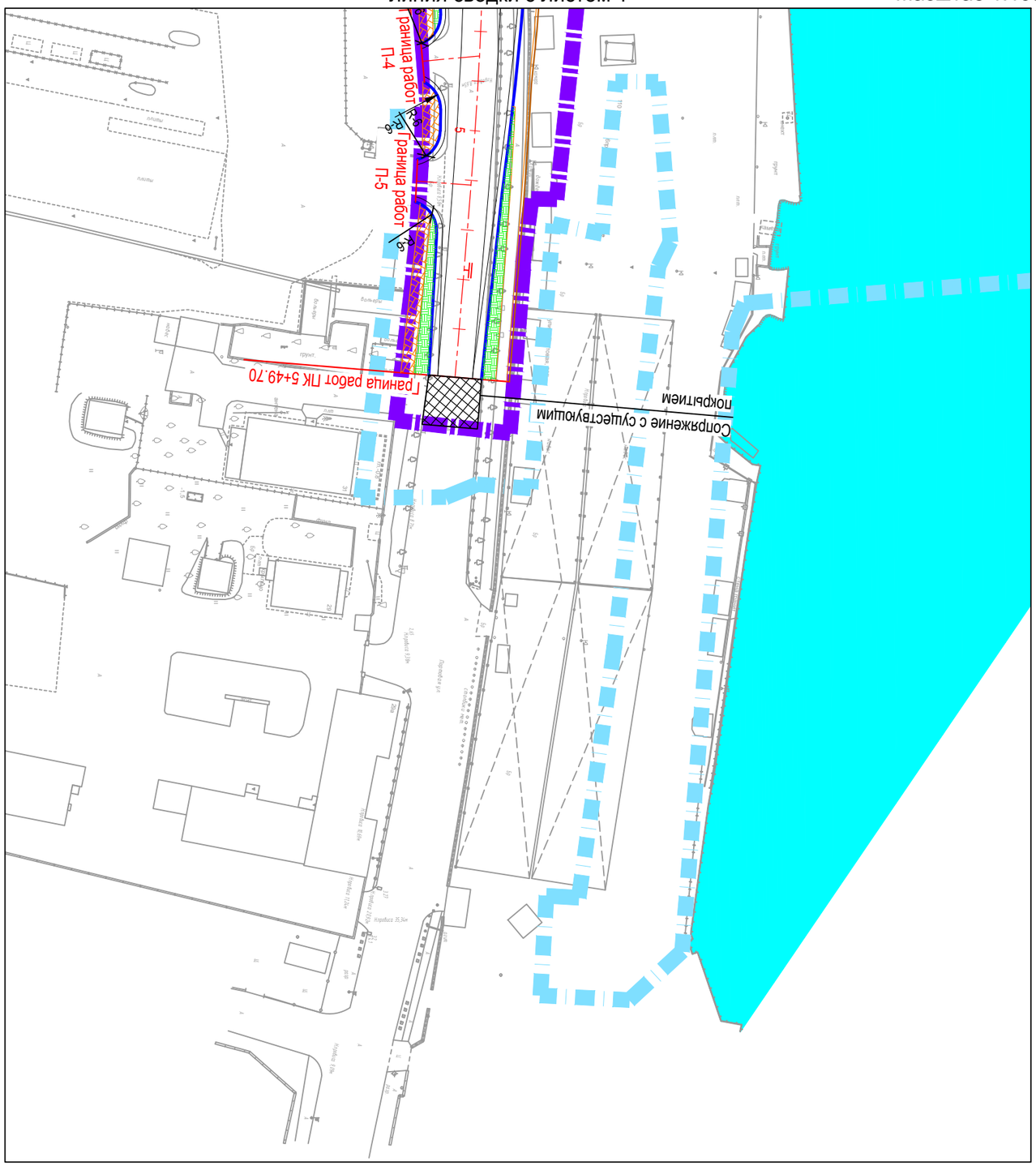

Схема расположения листов

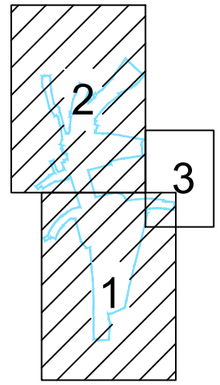

Условные обозначения:

Границы

Границы территории, в отношении которой осуществляется разработка проекта планировки;

Граница зоны планируемого размещения линейного объекта;

Объекты

ось проектируемых элементов улично-дорожной сети;

линия бортового камня улично-дорожной сети (проектное положение);

подпорная стенка;

шумозащитный экран;

участок усиления основания;

тротуары с асфальтобетонным покрытием;

С-1 номер съезда;

Изм.	Кол.уч.	Лист	Nдок.	Подп.	Дата
Разраб.		Кирилюк			29.03.2019
Проверил		Петин			29.03.2019
Нач.отд.		Васильев			29.03.2019
Н.контр.		Калиниченко			29.03.2019

1/34ЦУКС/0640/ПИР/СГТП/ИРД-ППМТ2-ПП-11

Реконструкция разводного моста через реку Преголь на участке Калининград-Советск Калининградской железной дороги. Этап 2. Автодорожный мостовой переход

Раздел 3. Материалы по обоснованию проекта планировки территории. Графическая часть

Стадия	Лист	Листов
ПП11	3	3

Схема конструктивных и планировочных решений

ОАО «Институт Гипростроймост» г. Москва

Взам. инв. N°

Подпись и дата

Инв. N° подл.